

湖南省 平江县

大中型及重点小型水利工程项目管理与保护范围划界成果图集

批准单位：平江县人民政府

审核单位：岳阳市水利局 岳阳市自然资源和规划局

审查单位：平江县水利局 平江县自然资源局

编制单位：湖南省国土资源规划院

二〇二一年五月

湖南省 平江县
大中型及重点小型水利工程管理范围划界成果图集

批 准： 麻战洪

审 核： 刘华平

校 核： 甘 宁

编 写： 钟 毅 徐文海 刘 勇 王西营

沈 威 杨武亮 刘 李

湖南省国土资源规划院

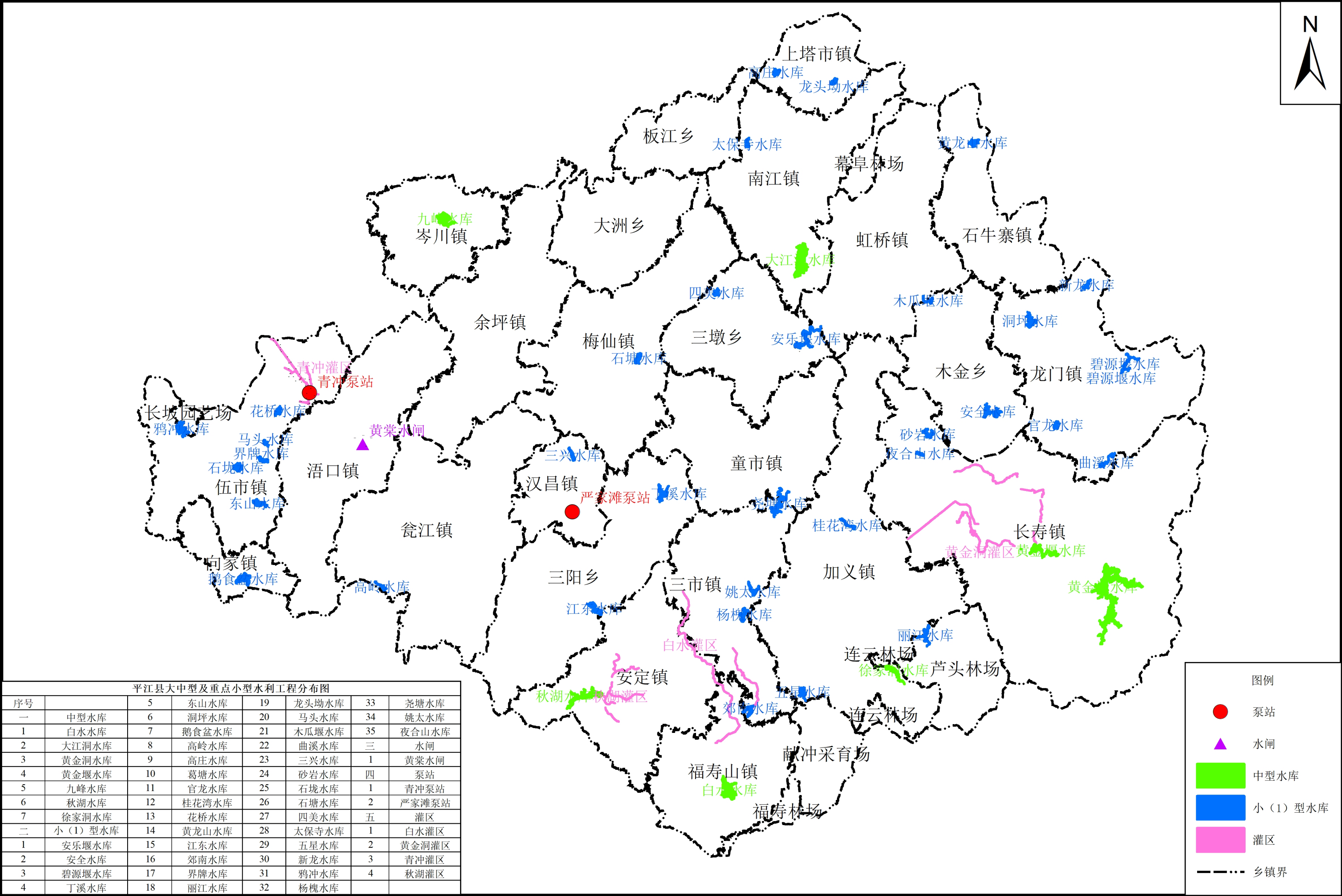
二〇二一年五月

图 册 目 录

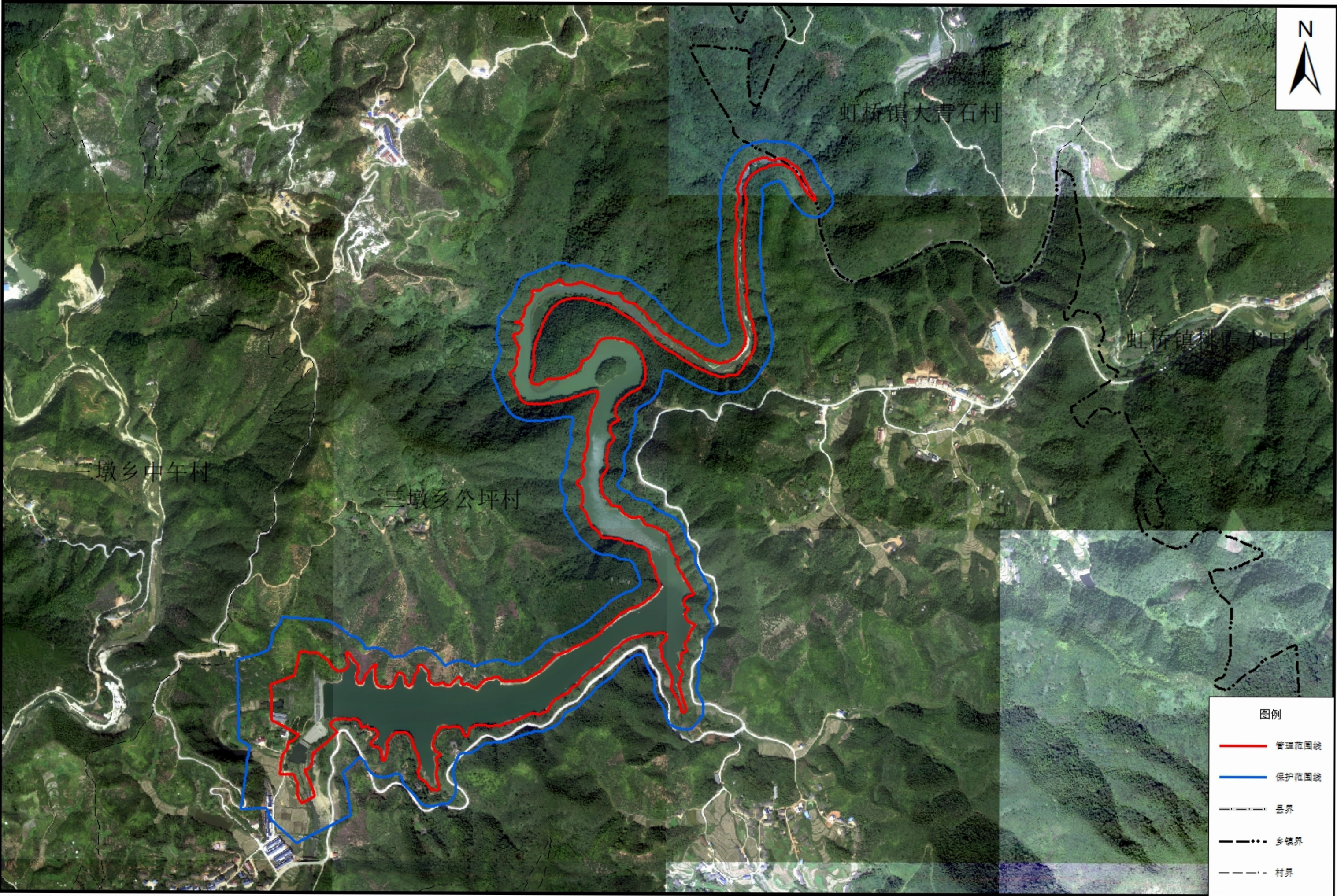
序号	图纸名称	页码	备注
一	水利工程分布图		
1	平江县大中型及重点小型水利工程分布图	1	
二	水库工程		
1	安乐堰水库管理与保护范围划界成果示意图	2	
2	安全水库管理与保护范围划界成果示意图	3	
3	白水水库管理与保护范围划界成果示意图	4	
4	碧源堰水库管理与保护范围划界成果示意图	5	
5	大江洞水库管理与保护范围划界成果示意图	6	
6	丁溪水库管理与保护范围划界成果示意图	7	
7	东山水库管理与保护范围划界成果示意图	8	
8	洞坪水库管理与保护范围划界成果示意图	9	
9	鹅食盆水库管理与保护范围划界成果示意图	10	
10	高岭水库管理与保护范围划界成果示意图	11	
11	高庄水库管理与保护范围划界成果示意图	12	
12	葛塘水库管理与保护范围划界成果示意图	13	
13	官龙水库管理与保护范围划界成果示意图	14	
14	桂花湾水库管理与保护范围划界成果示意图	15	
15	花桥水库管理与保护范围划界成果示意图	16	
16	黄金洞水库管理与保护范围划界成果示意图	17	
17	黄金堰水库管理与保护范围划界成果示意图	18	
18	黄龙山水库管理与保护范围划界成果示意图	19	
19	江东水库管理与保护范围划界成果示意图	20	
20	郊南水库管理与保护范围划界成果示意图	21	
21	界牌水库管理与保护范围划界成果示意图	22	
22	九峰水库管理与保护范围划界成果示意图	23	
23	丽江水库管理与保护范围划界成果示意图	24	
24	龙头坳水库管理与保护范围划界成果示意图	25	
25	马头水库管理与保护范围划界成果示意图	26	

26	木瓜堰水库管理与保护范围划界成果示意图	27	
27	秋湖水库管理与保护范围划界成果示意图	28	
28	曲溪水库管理与保护范围划界成果示意图	29	
29	三兴水库管理与保护范围划界成果示意图	30	
30	砂岩水库管理与保护范围划界成果示意图	31	
31	石垅水库管理与保护范围划界成果示意图	32	
32	石塘水库管理与保护范围划界成果示意图	33	
33	四美水库管理与保护范围划界成果示意图	34	
34	太保寺水库管理与保护范围划界成果示意图	35	
35	五星水库管理与保护范围划界成果示意图	36	
36	新龙水库管理与保护范围划界成果示意图	37	
37	徐家洞水库管理与保护范围划界成果示意图	38	
38	鸦冲水库管理与保护范围划界成果示意图	39	
39	杨槐水库管理与保护范围划界成果示意图	40	
40	尧塘水库管理与保护范围划界成果示意图	41	
41	姚太水库管理与保护范围划界成果示意图	42	
42	夜合山水库管理与保护范围划界成果示意图	43	
三	水闸工程		
1	黄棠水闸管理与保护范围划界成果示意图	44	
四	泵站工程		
1	青冲泵站管理与保护范围划界成果示意图	45	
2	严家滩泵站管理与保护范围划界成果示意图	46	
五	灌区工程		
1	白水灌区管理与保护范围划界成果示意图	47	
2	黄金洞灌区管理与保护范围划界成果示意图	48	
3	青冲灌区管理与保护范围划界成果示意图	49	
4	秋湖灌区管理与保护范围划界成果示意图	50	

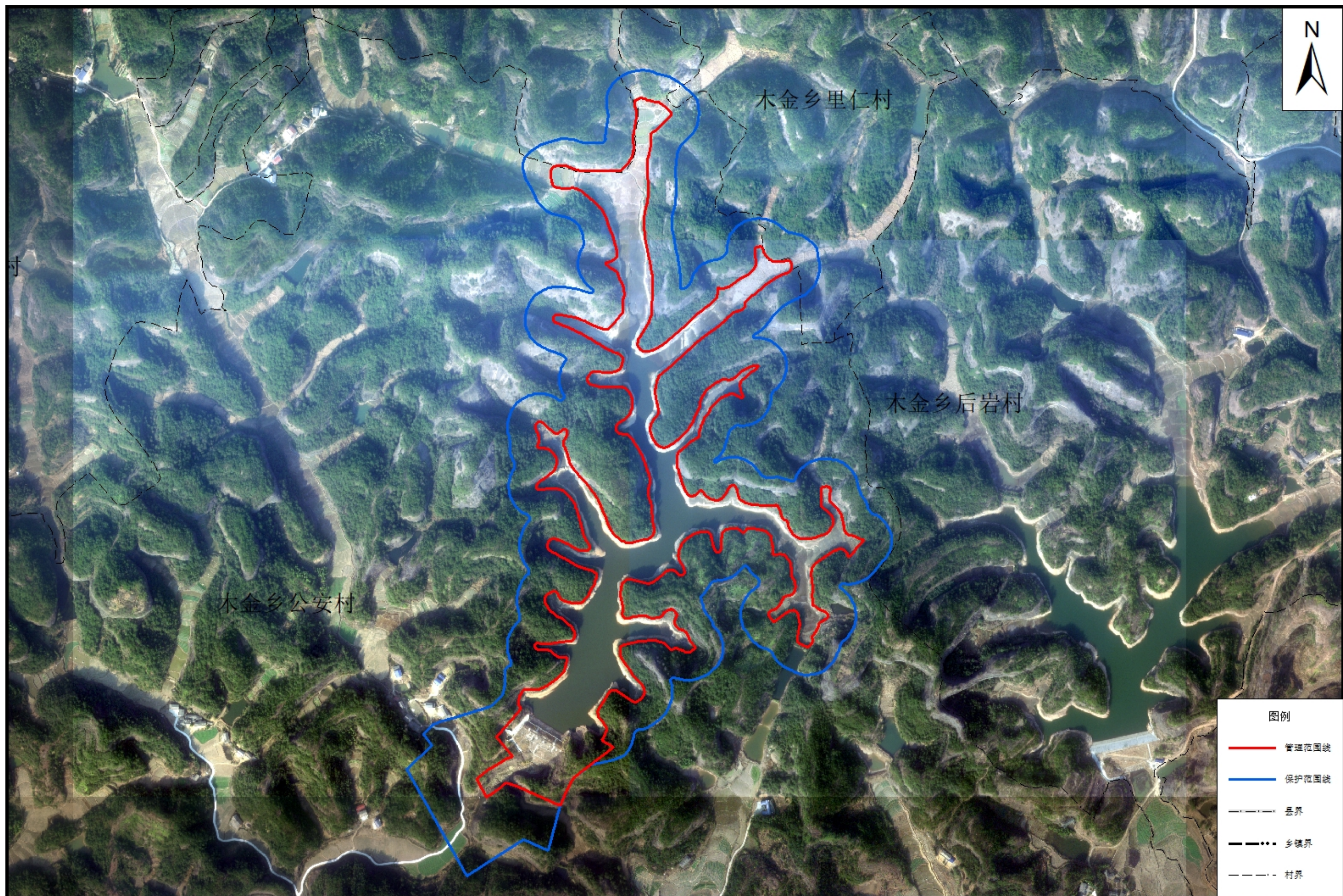
平江县大中型及重点小型水利工程分布图



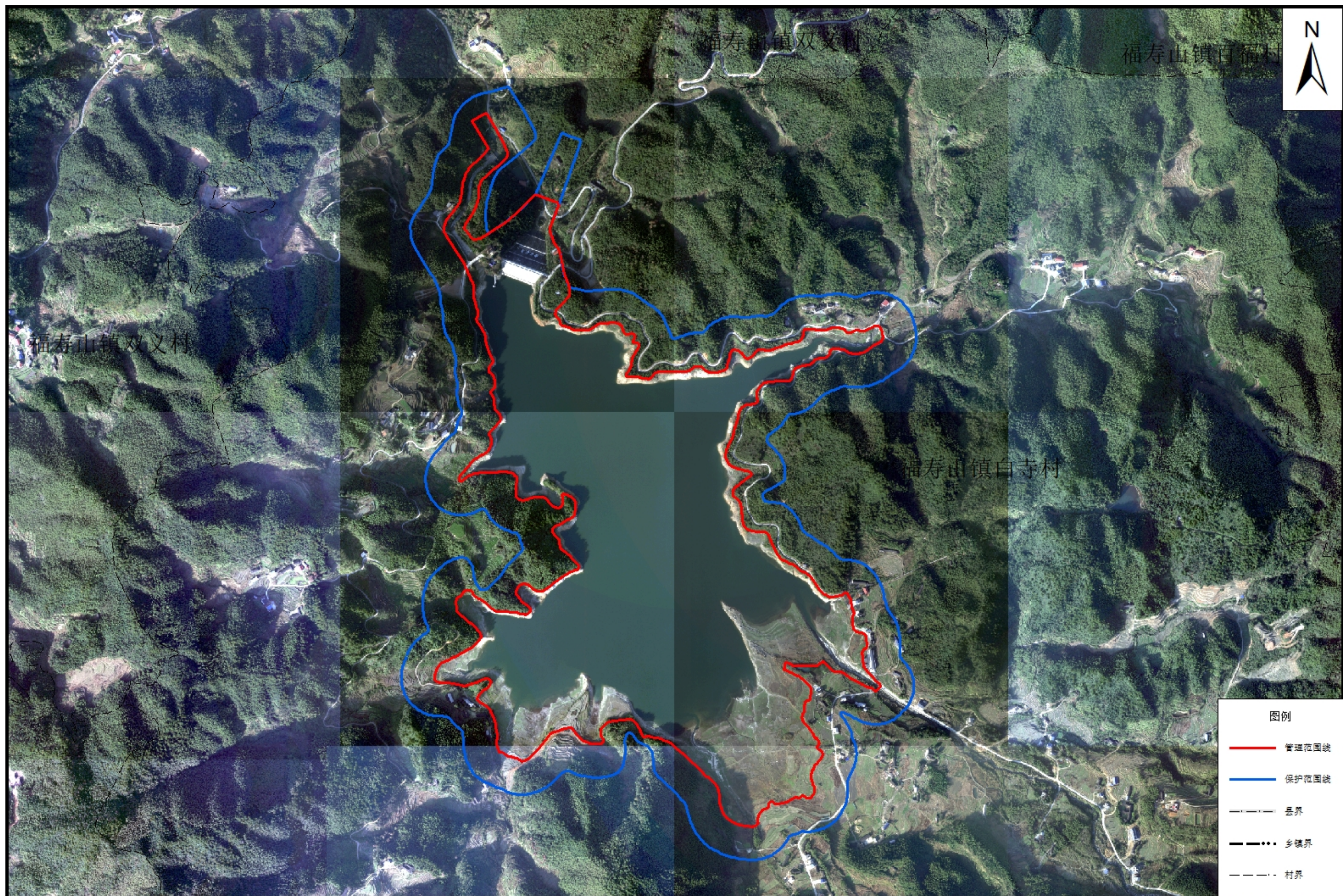
安乐堰水库管理与保护范围划界成果示意图



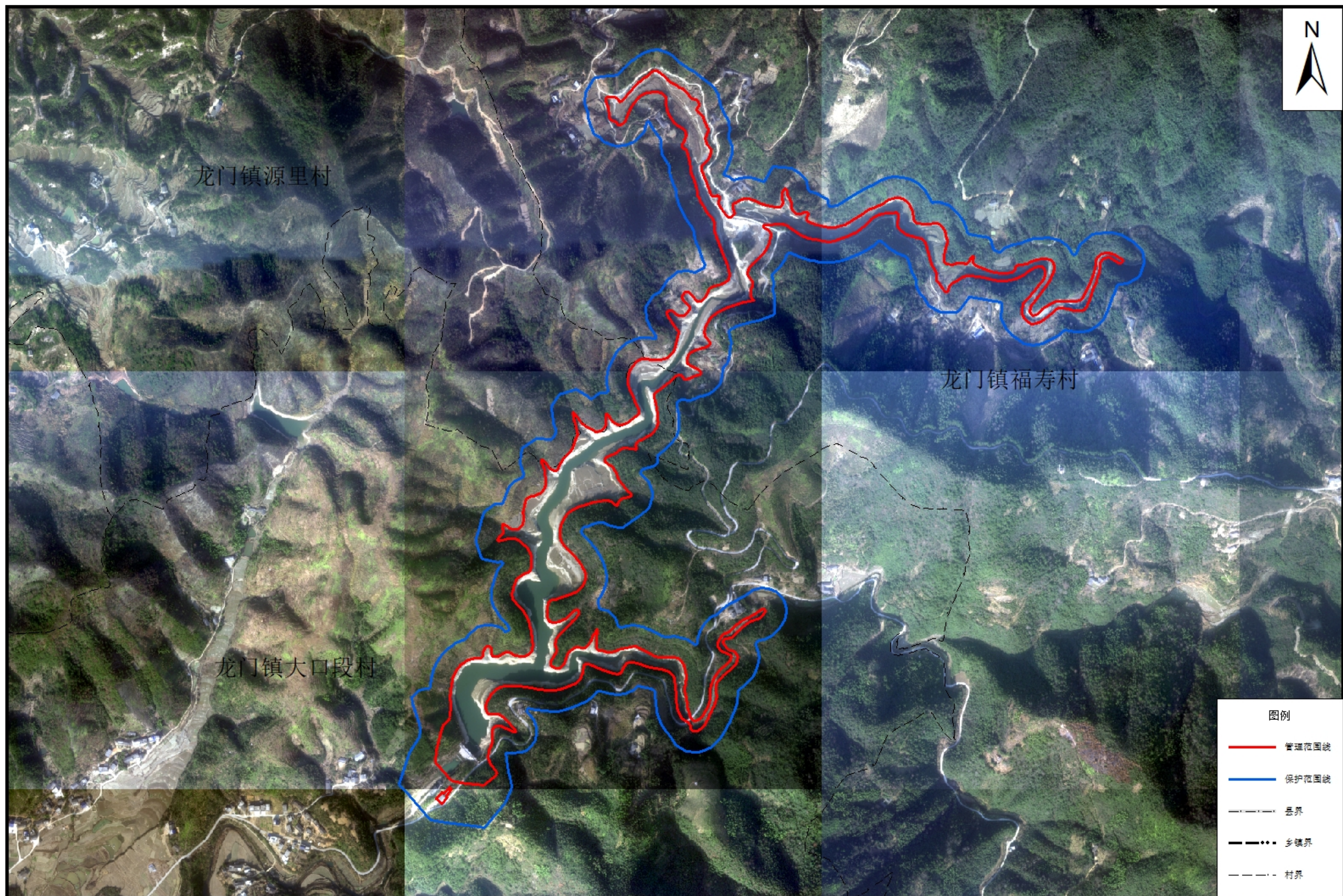
安全水库管理与保护范围划界成果示意图



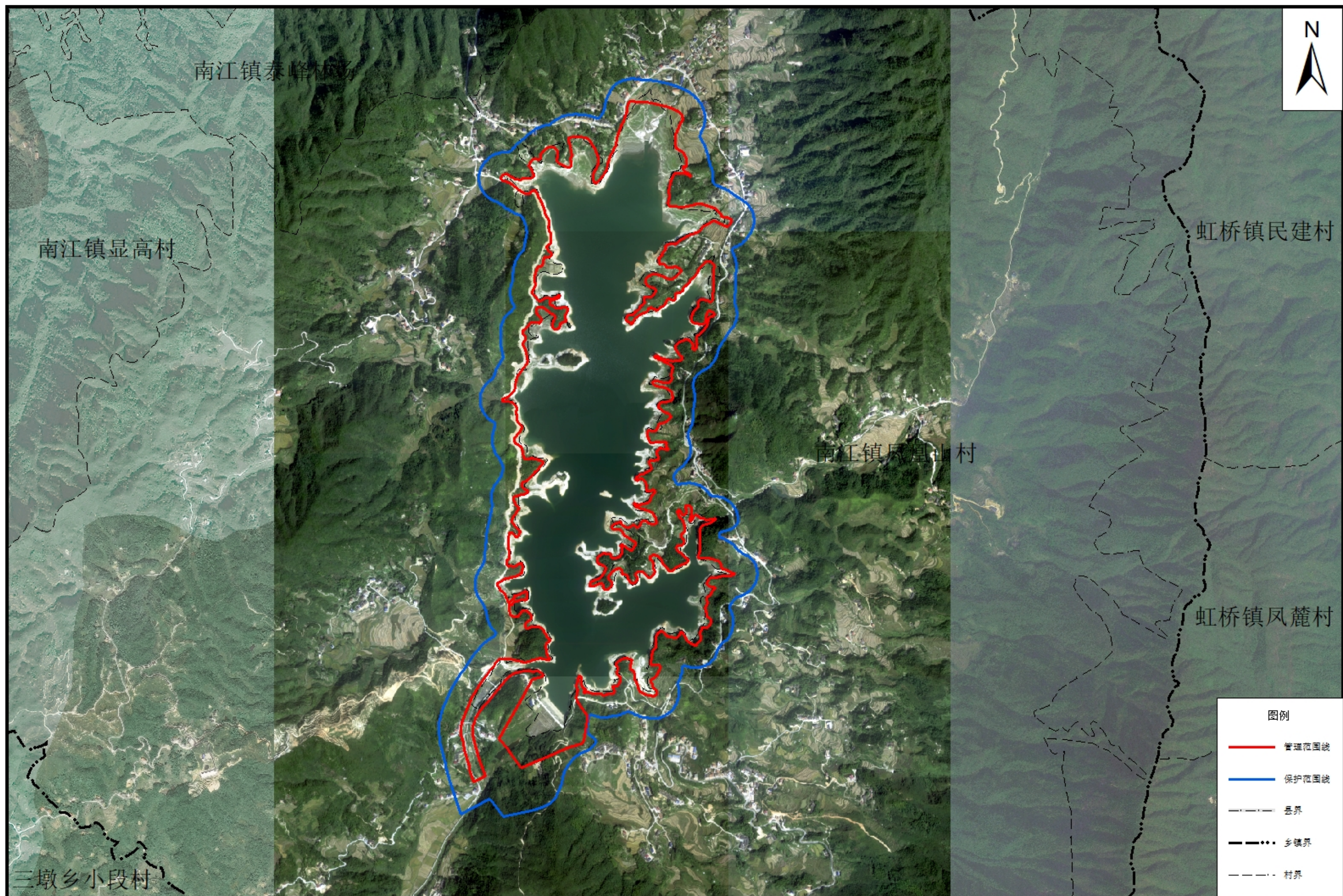
白水水库管理与保护范围划界成果示意图



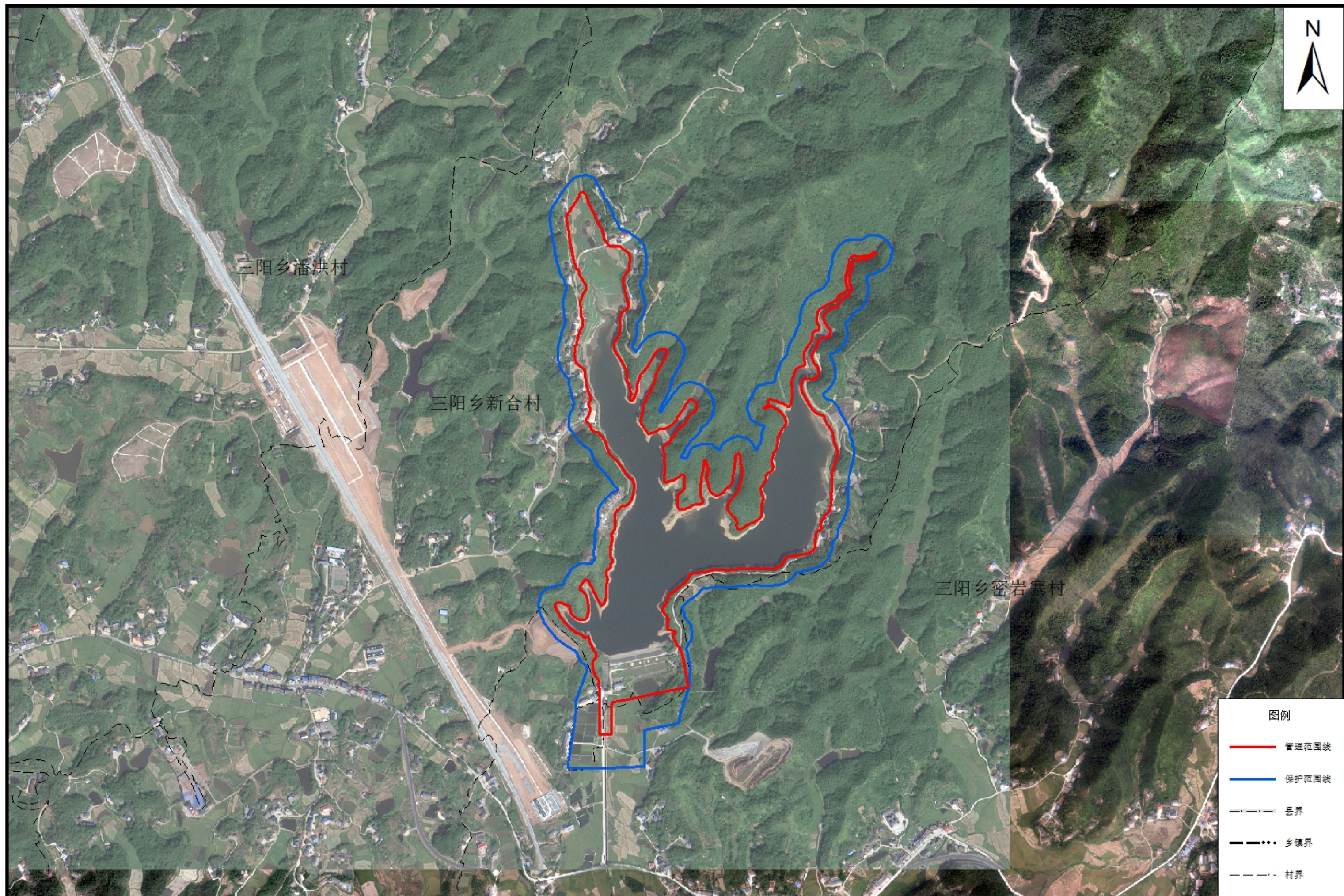
碧源堰水库管理与保护范围划界成果示意图



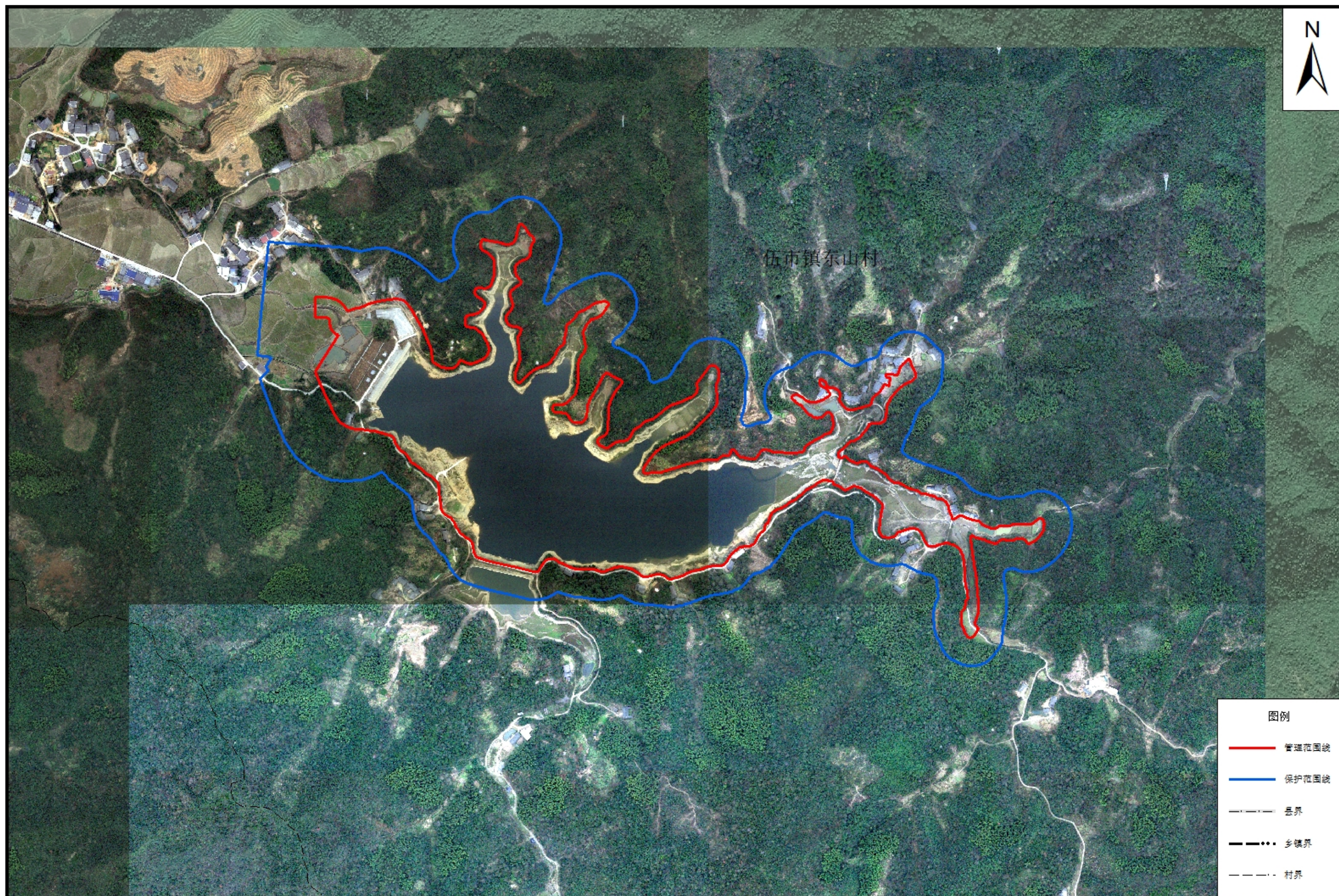
大江洞水库管理与保护范围划界成果示意图



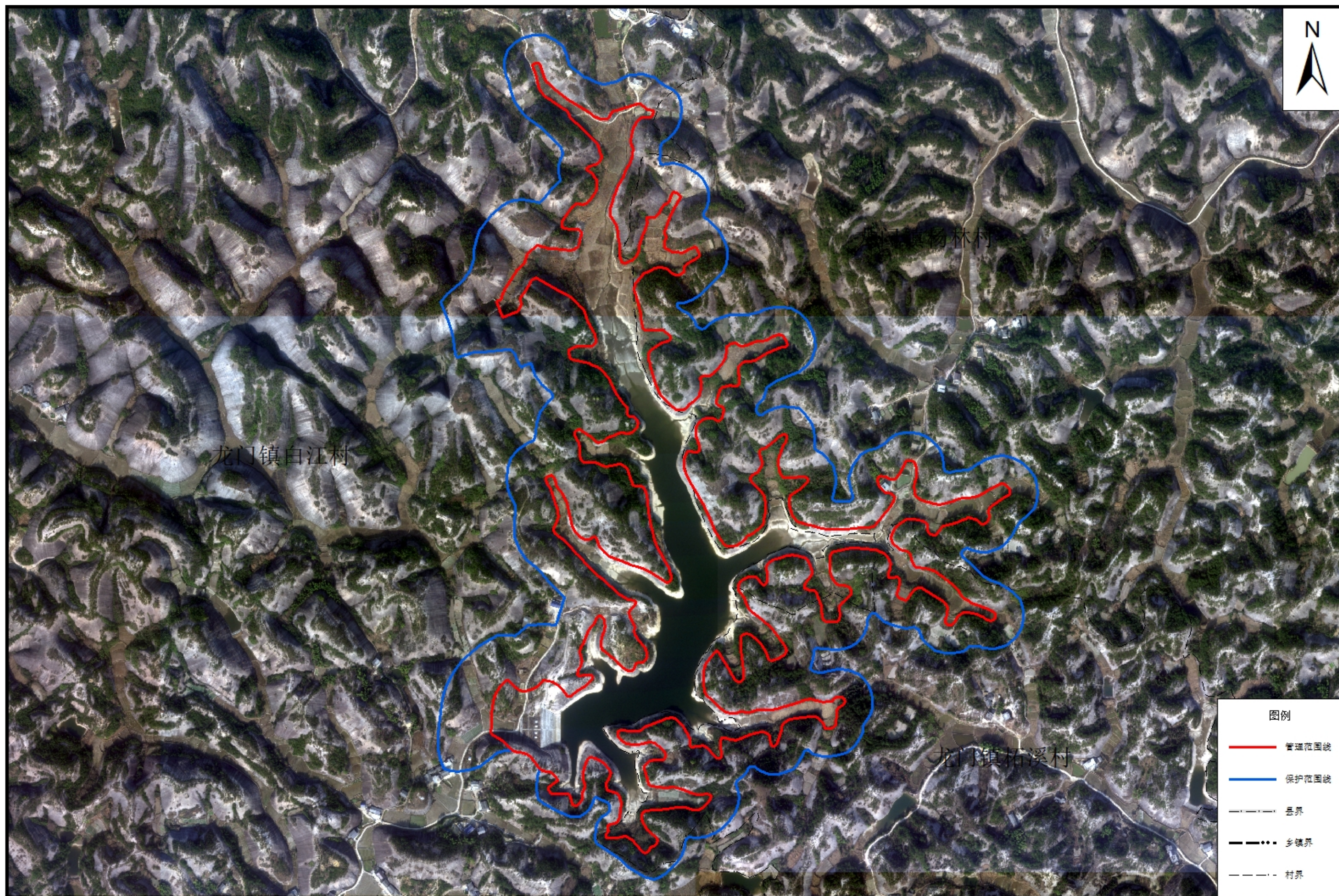
丁溪水库管理与保护范围划界成果示意图



东山水库管理与保护范围划界成果示意图



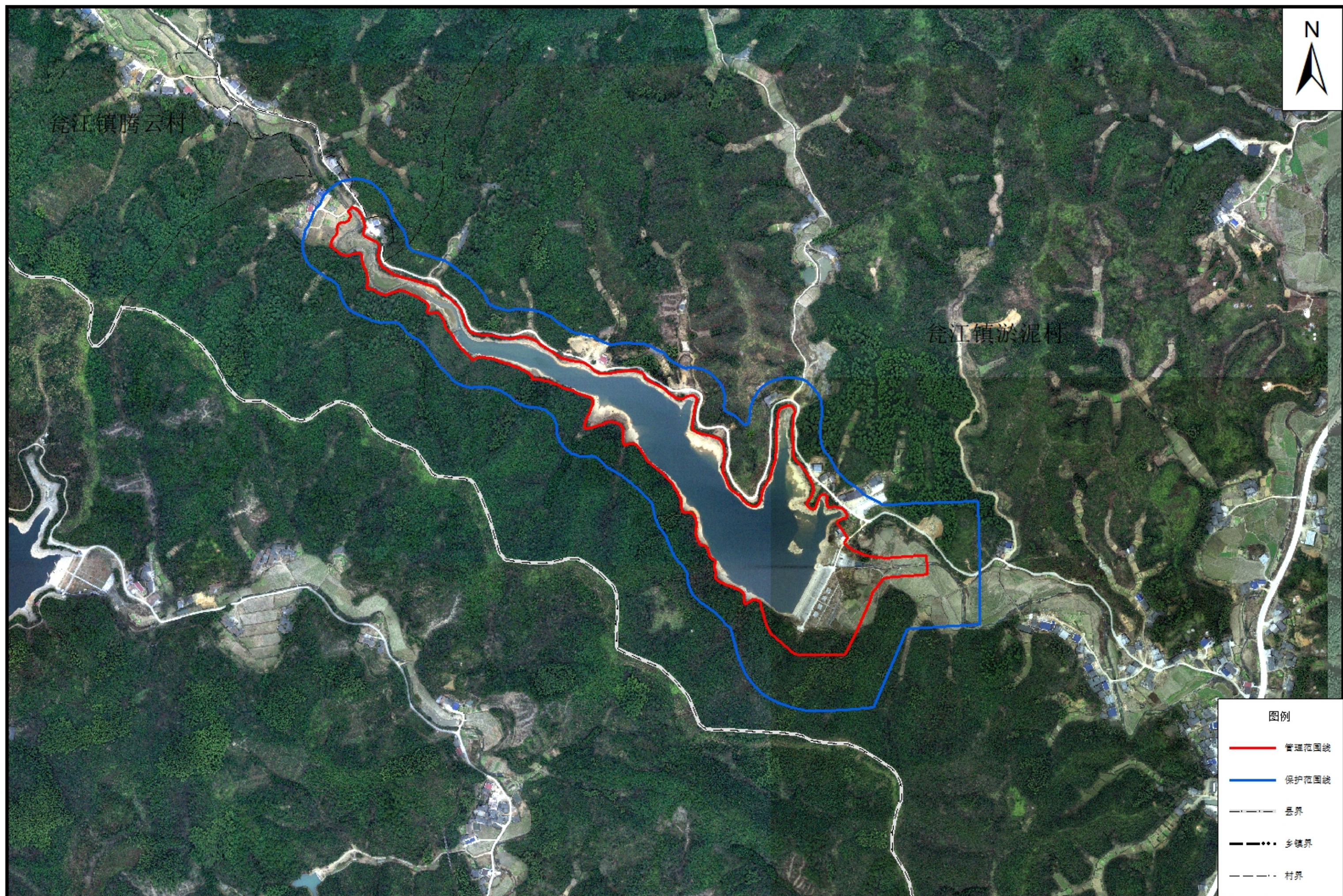
洞坪水库管理与保护范围划界成果示意图



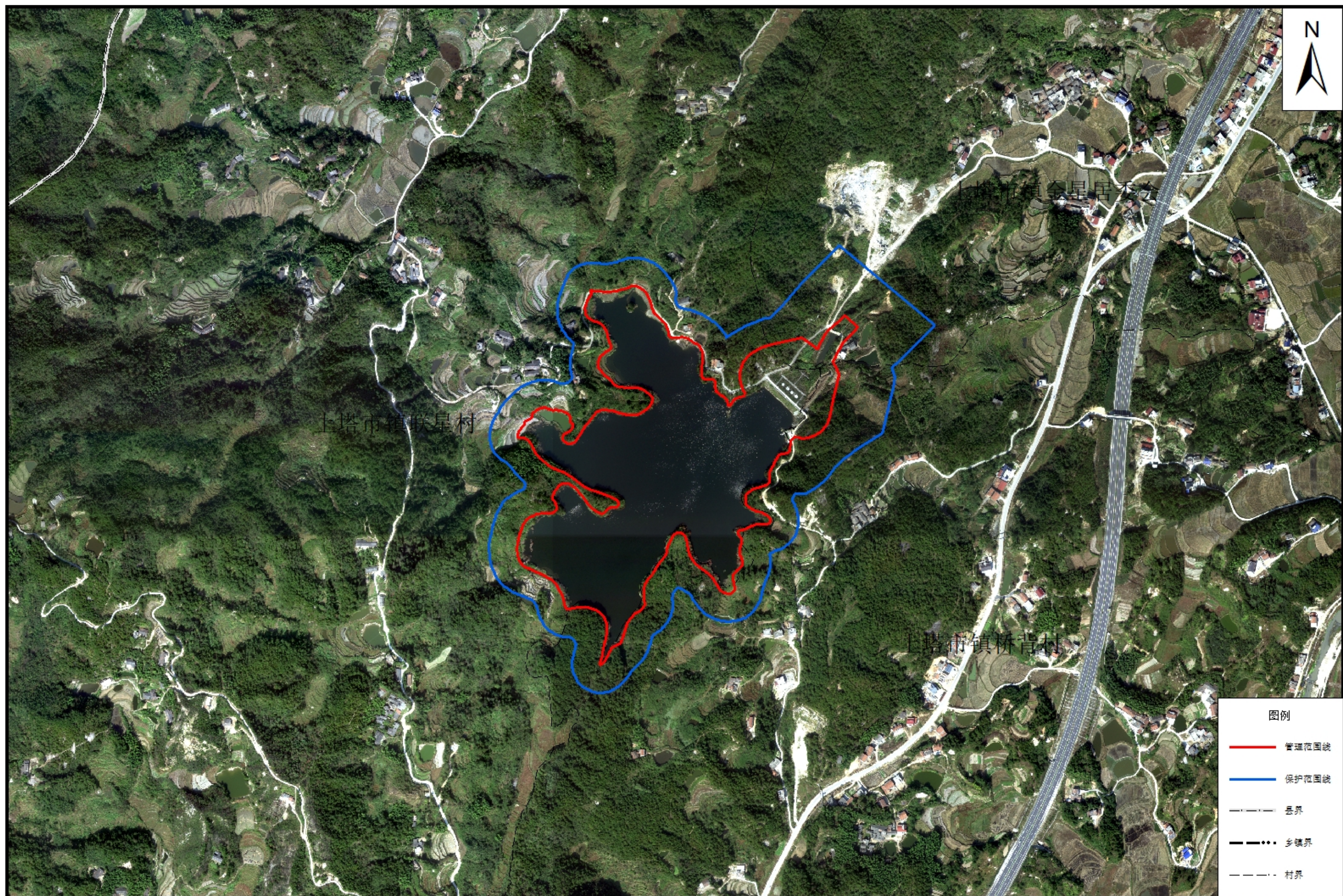
鹅食盆水库管理与保护范围划界成果示意图



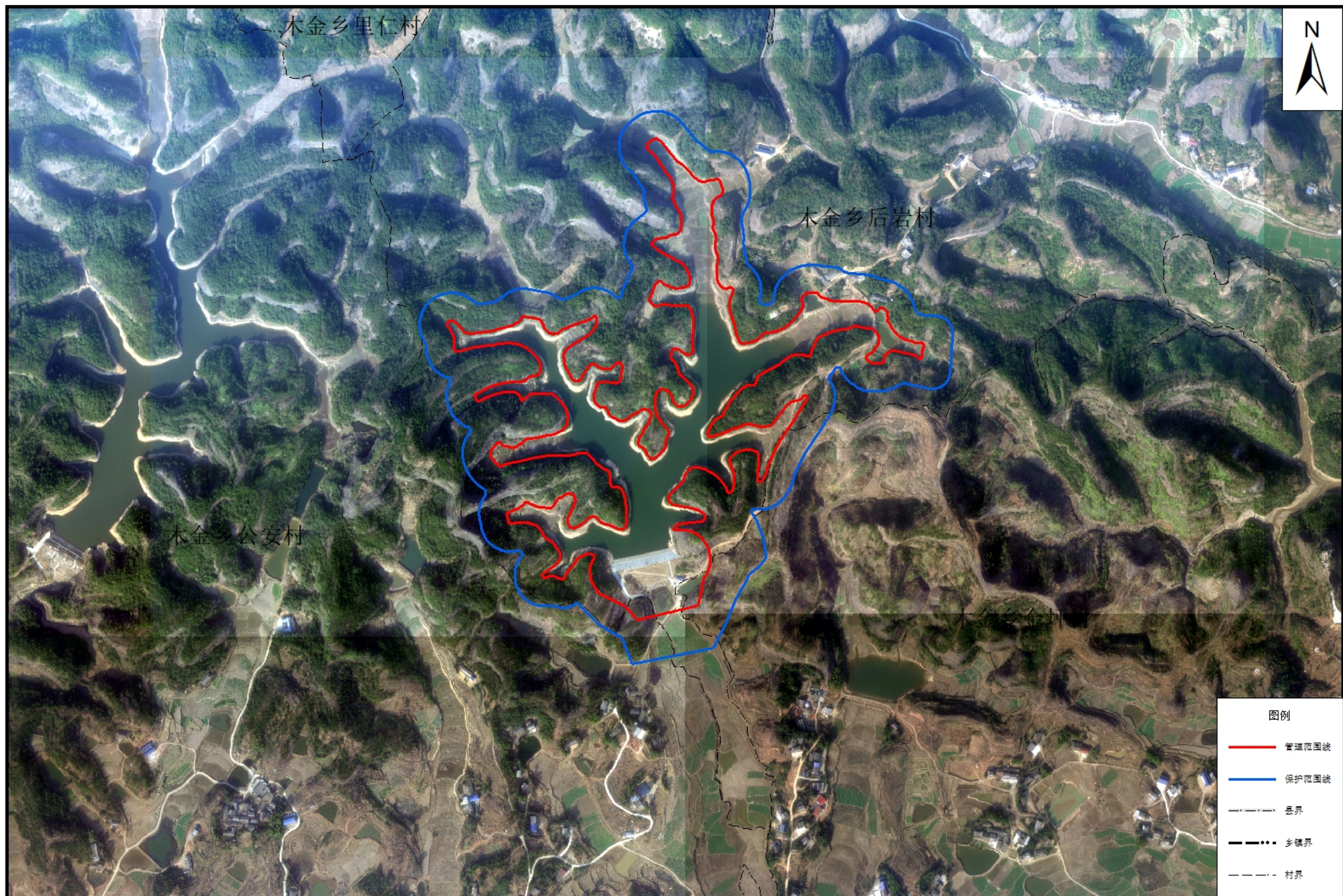
高岭水库管理与保护范围划界成果示意图



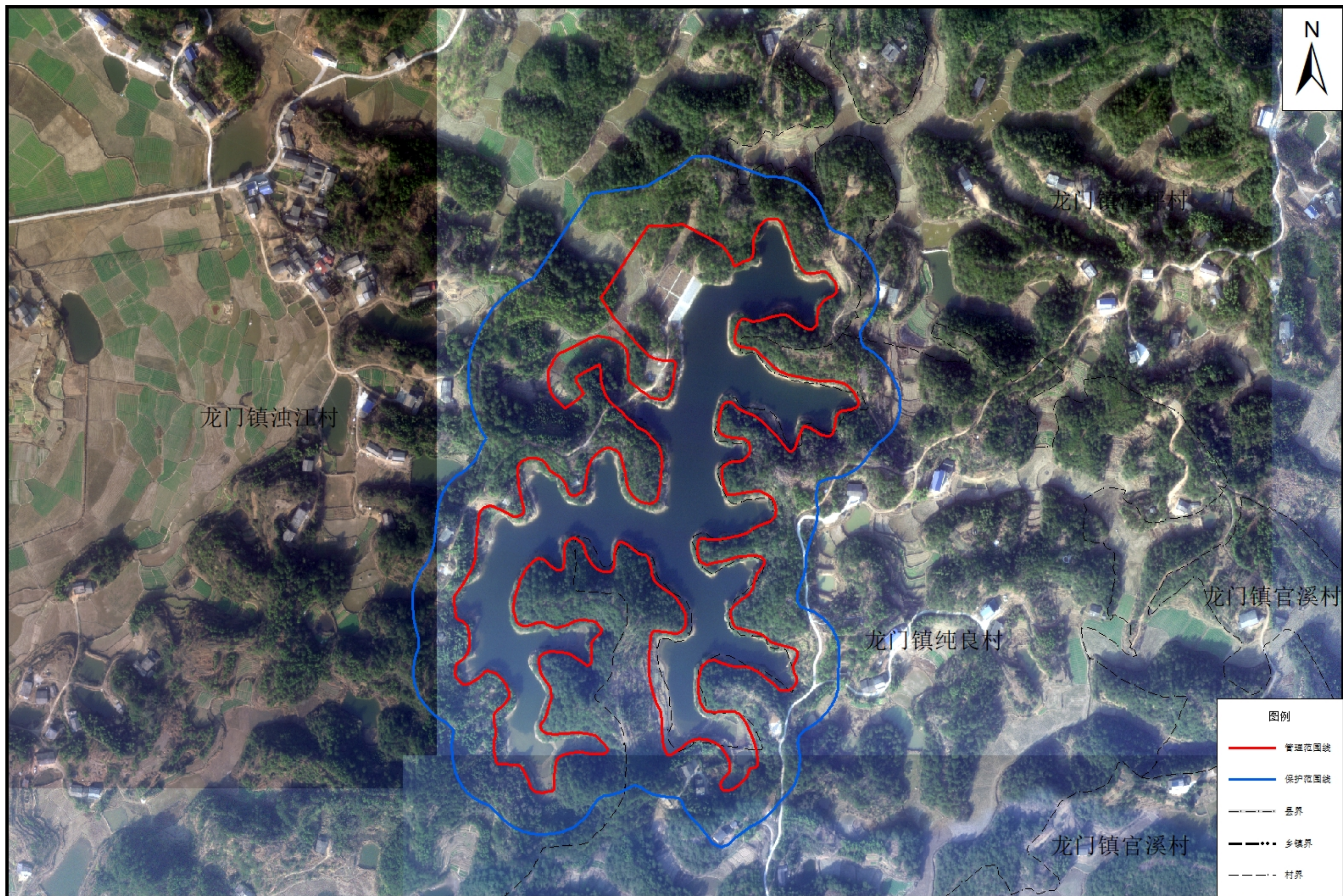
高庄水库管理与保护范围划界成果示意图



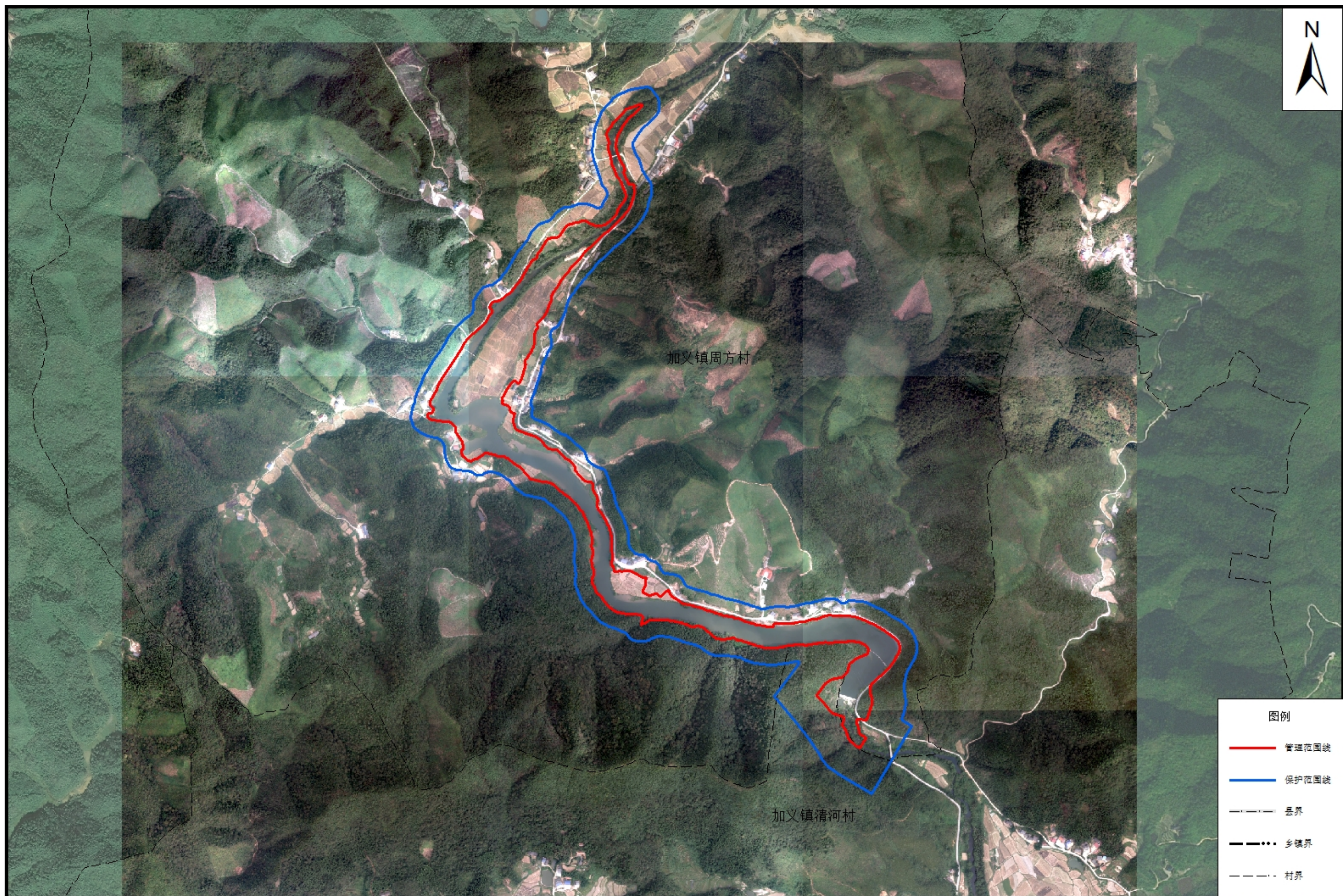
葛塘水库管理与保护范围划界成果示意图




官龙水库管理与保护范围划界成果示意图



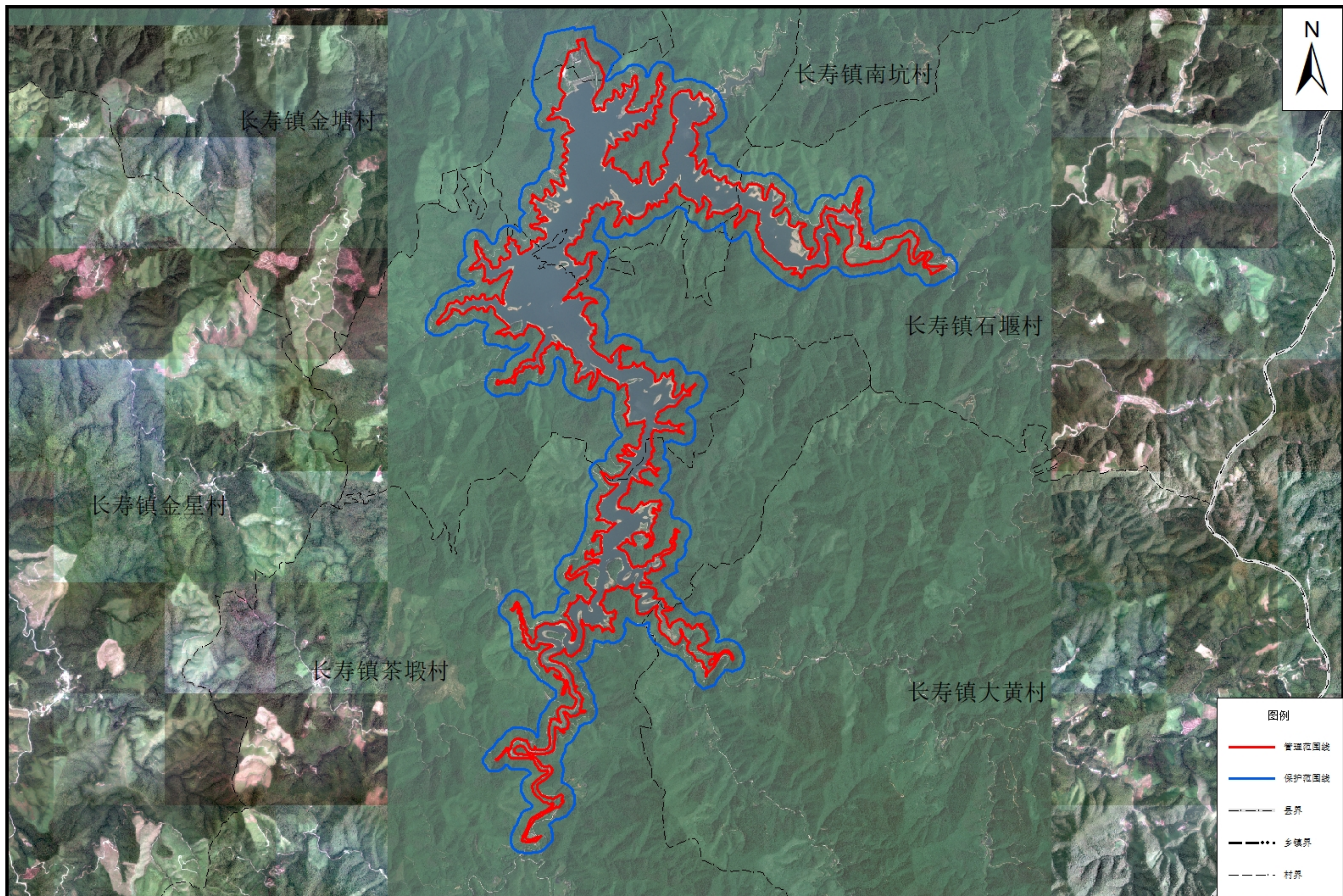
桂花湾水库管理与保护范围划界成果示意图



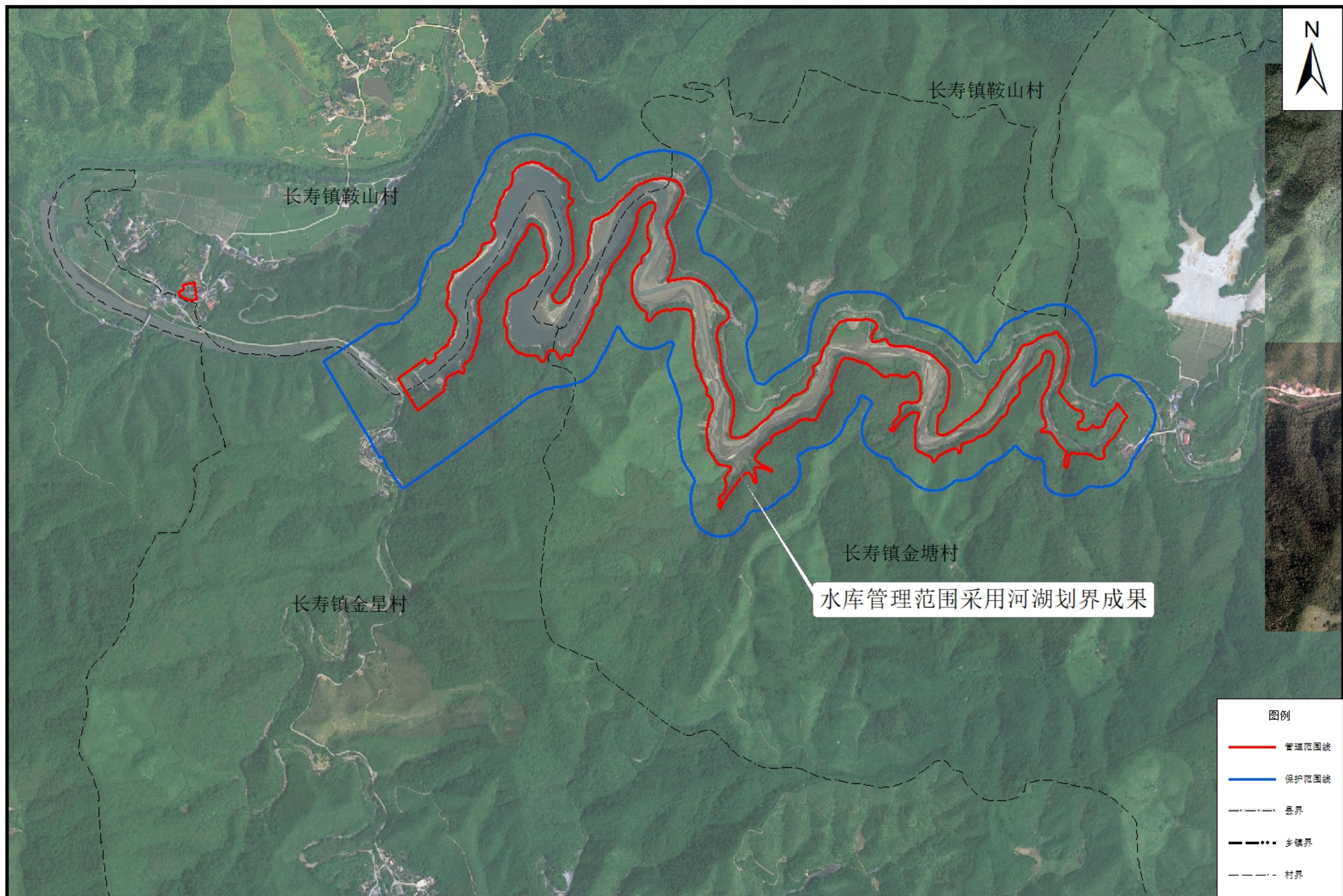
花桥水库管理与保护范围划界成果示意图



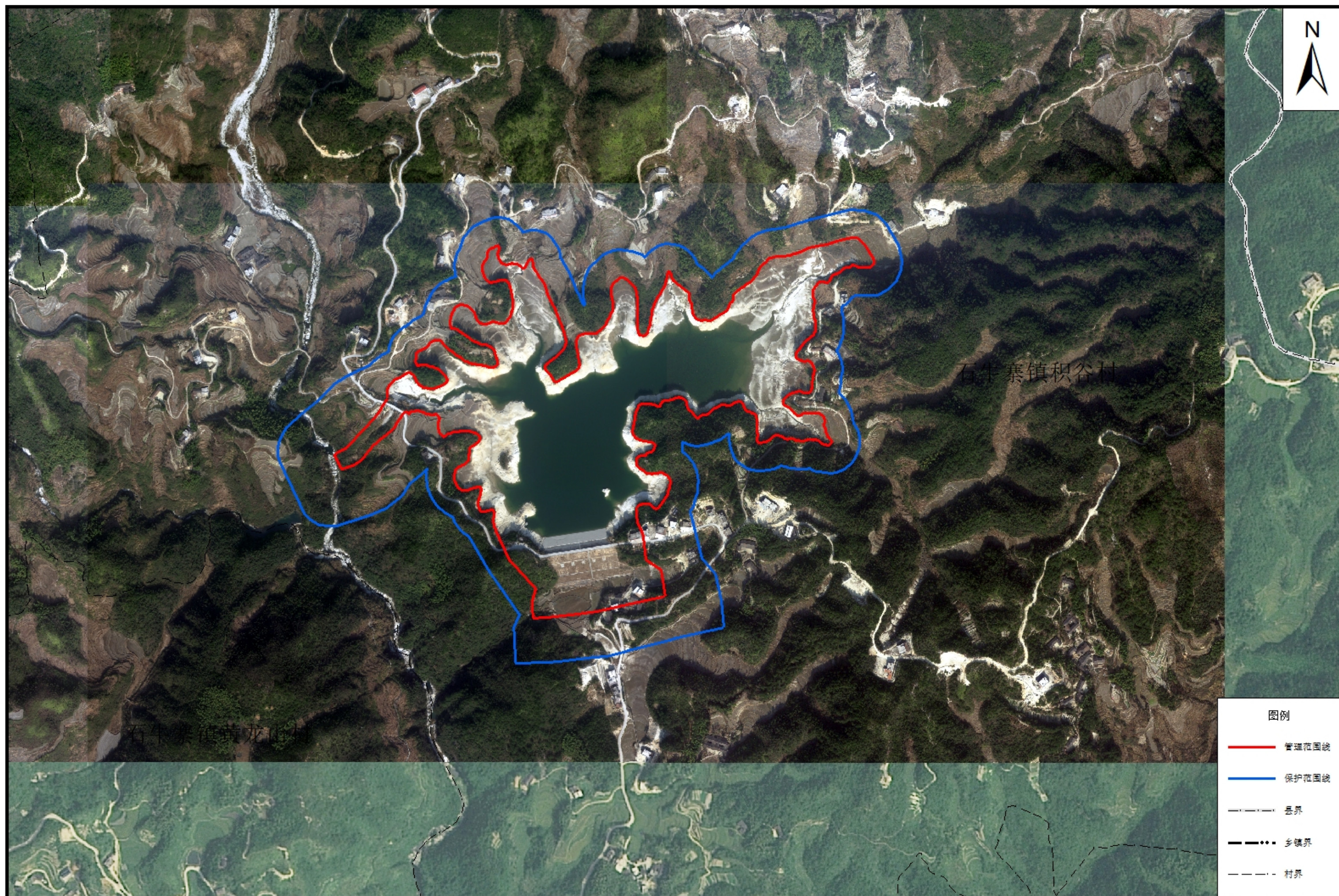
黄金洞水库管理与保护范围划界成果示意图



黄金堰水库管理与保护范围划界成果示意图



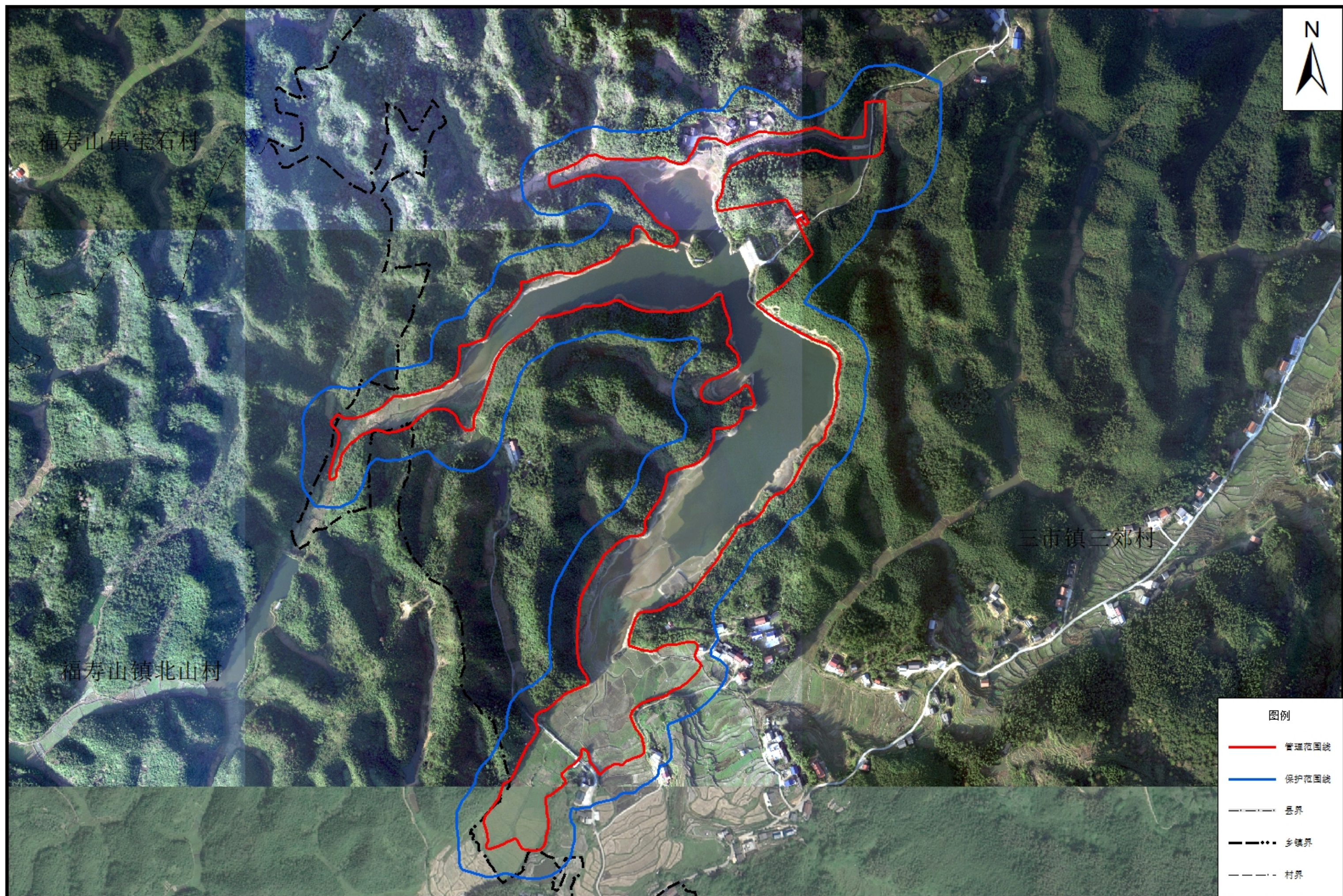
黄龙山水库管理与保护范围划界成果示意图



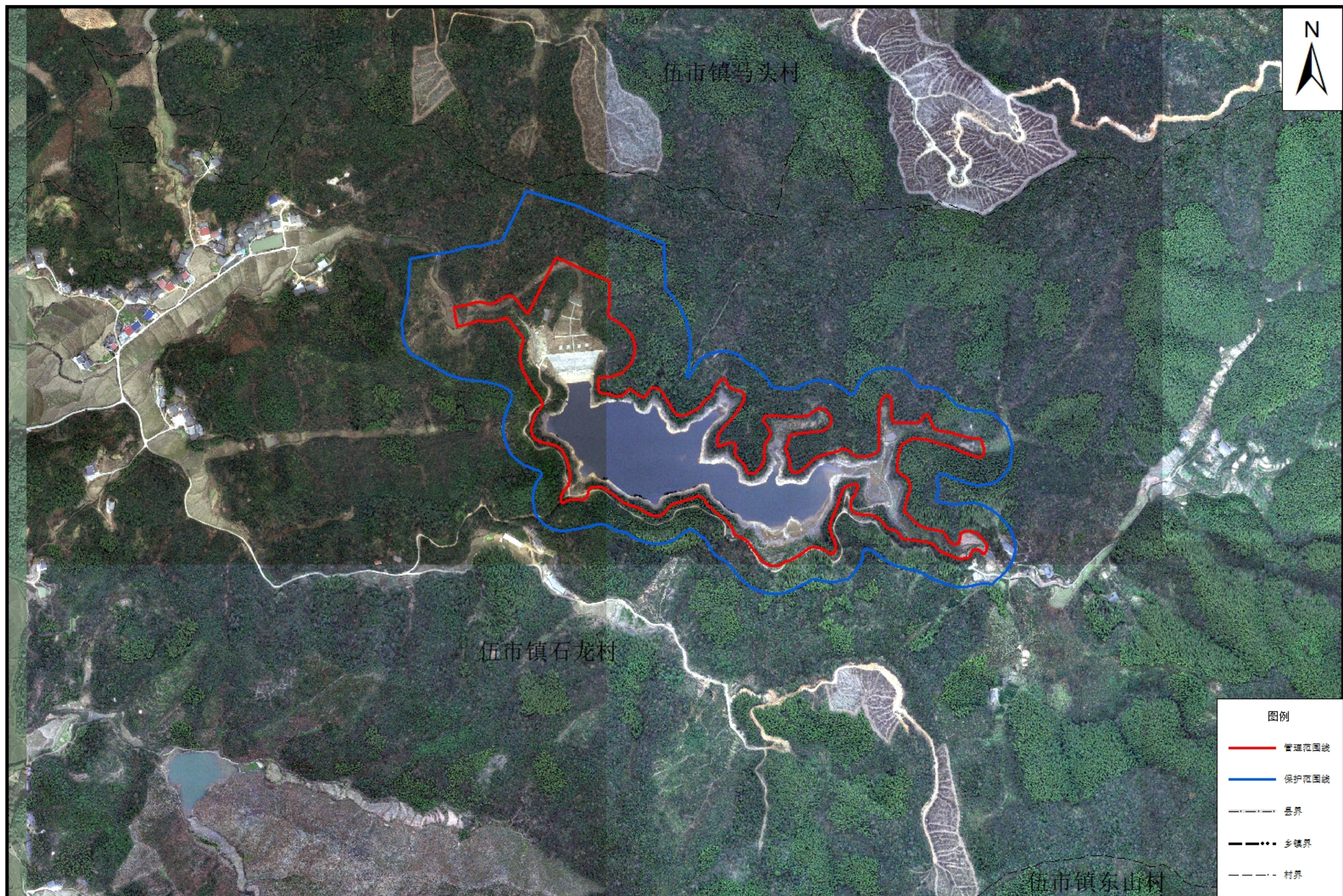
江东水库管理与保护范围划界成果示意图



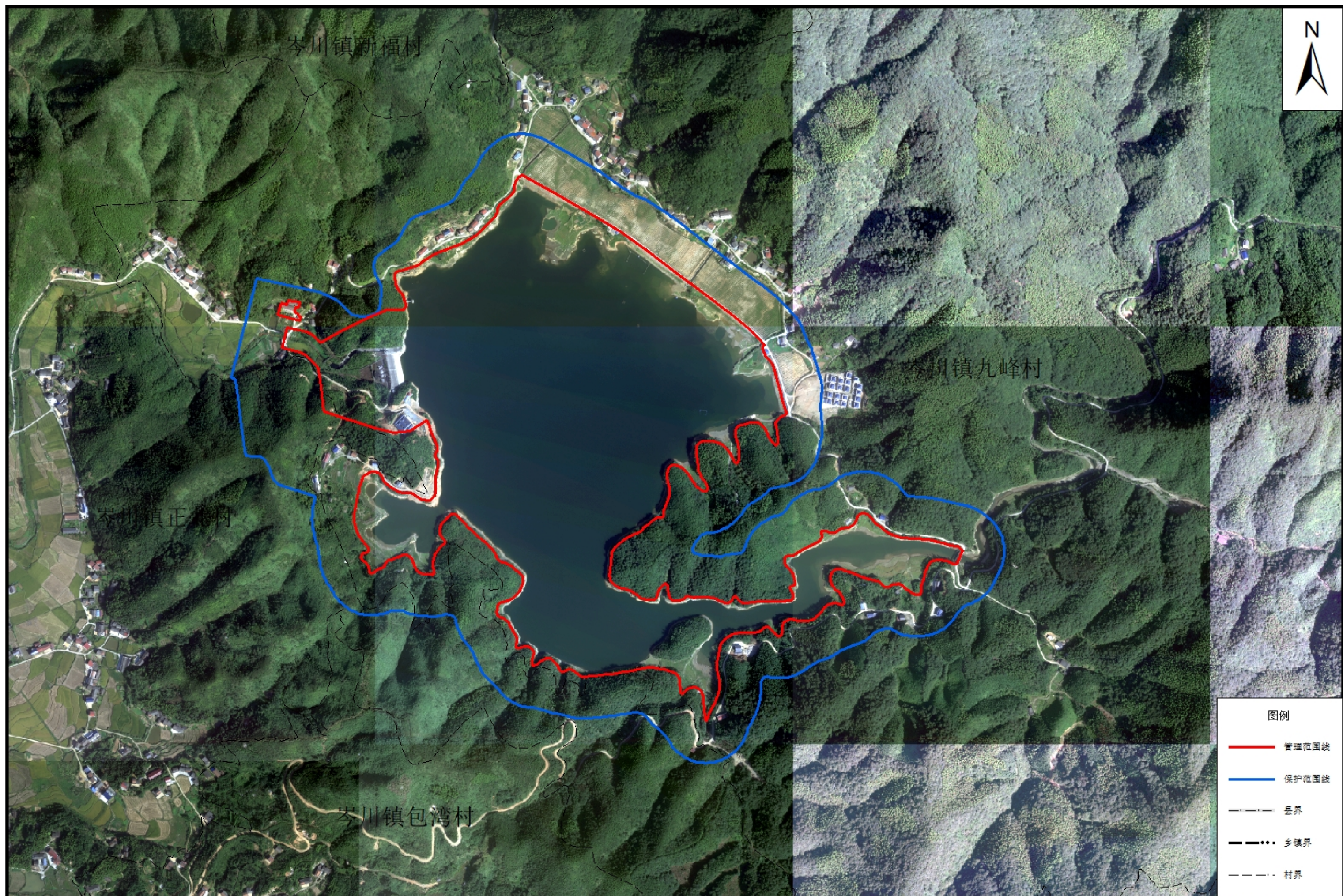
郊南水库管理与保护范围划界接合图



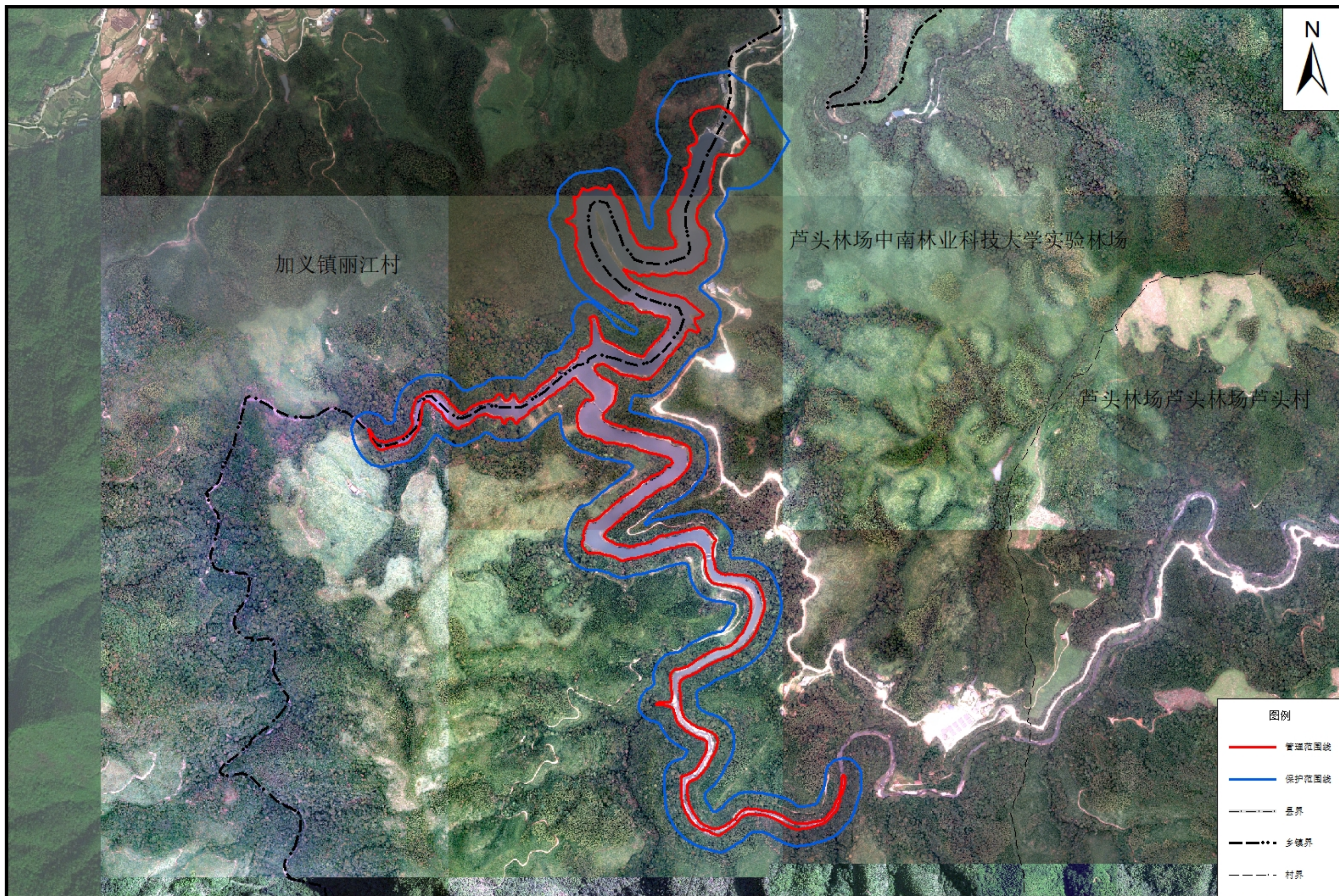
界牌水库管理与保护范围划界成果示意图



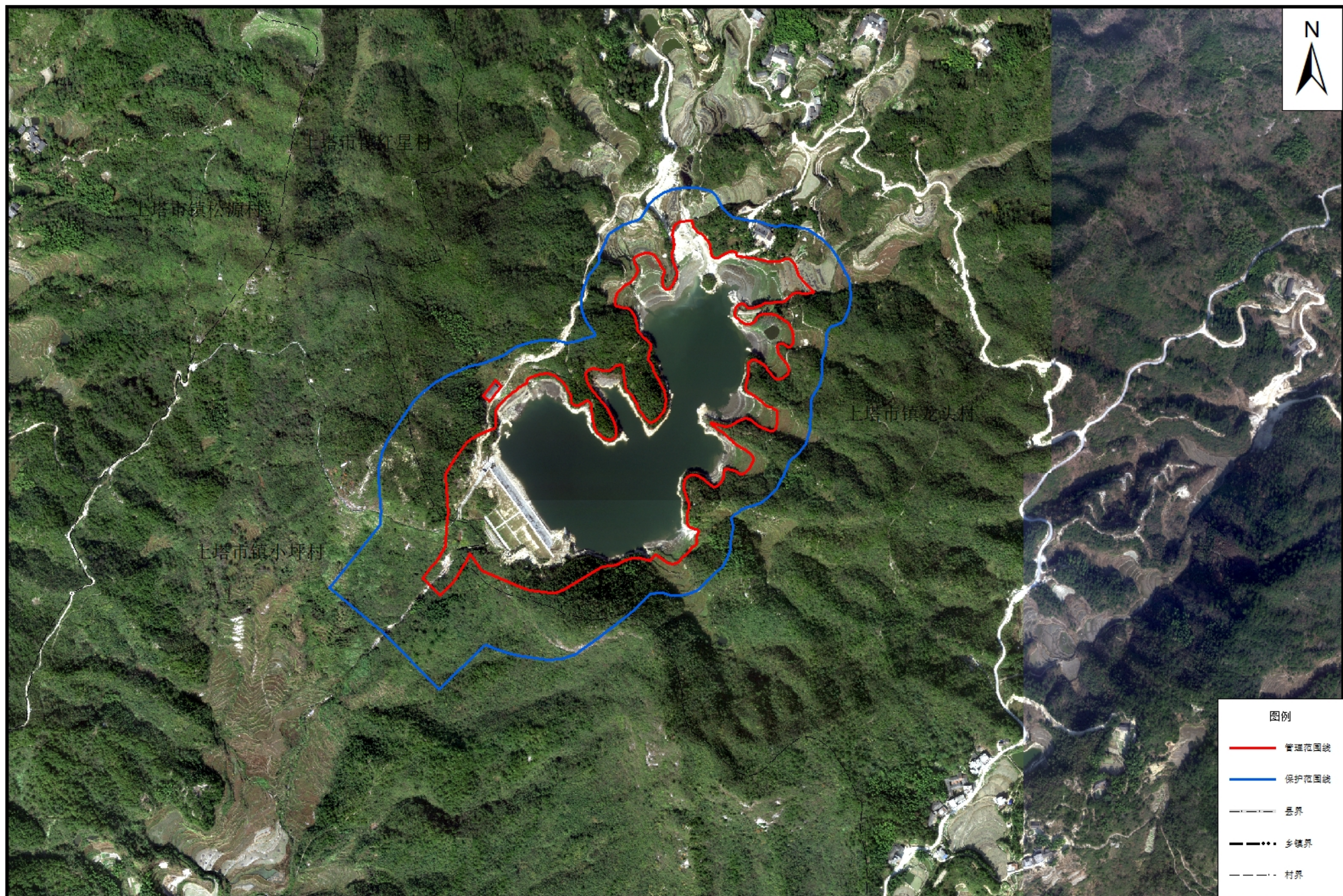
九峰水库管理与保护范围划界成果示意图



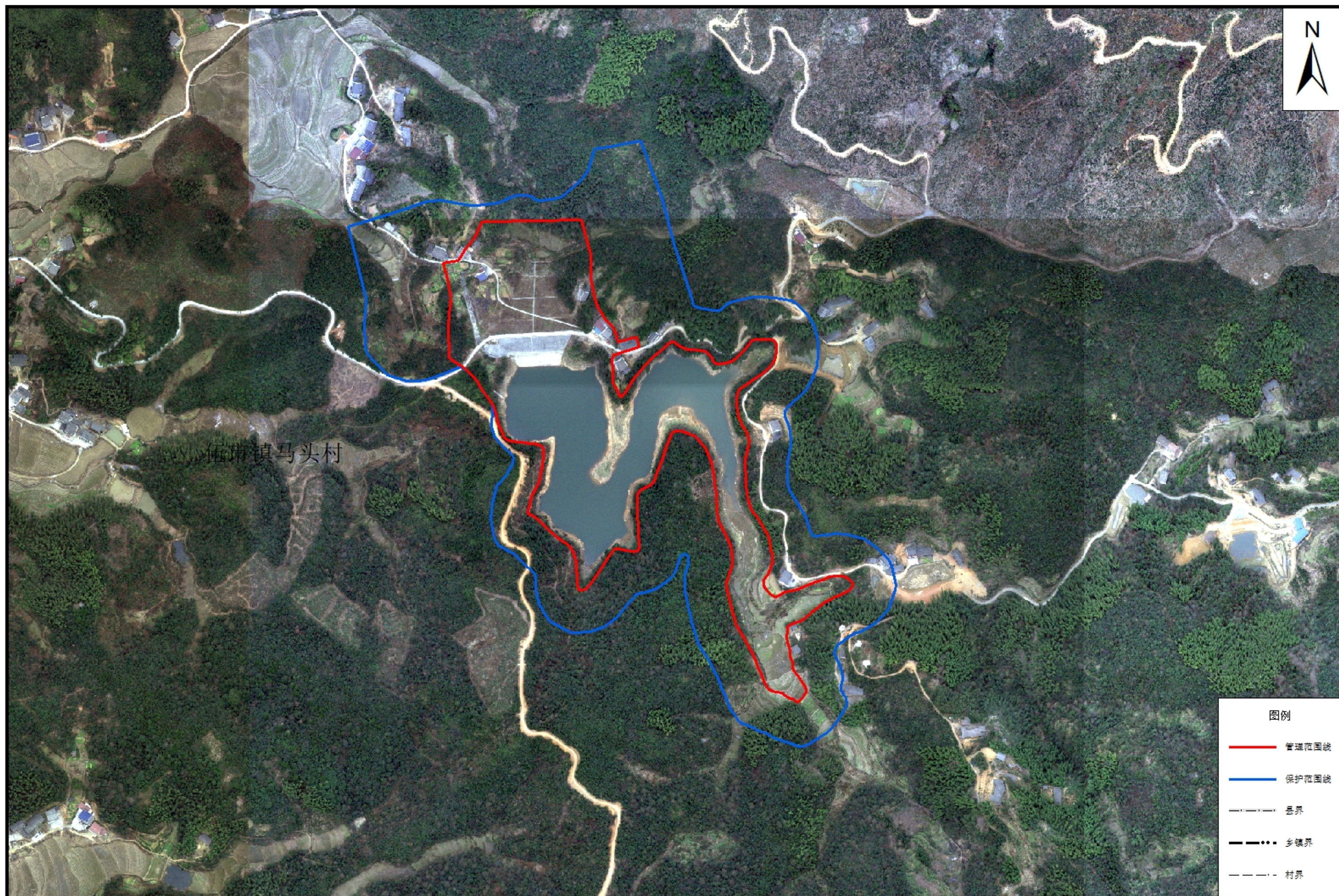
丽江水库管理与保护范围划界成果示意图



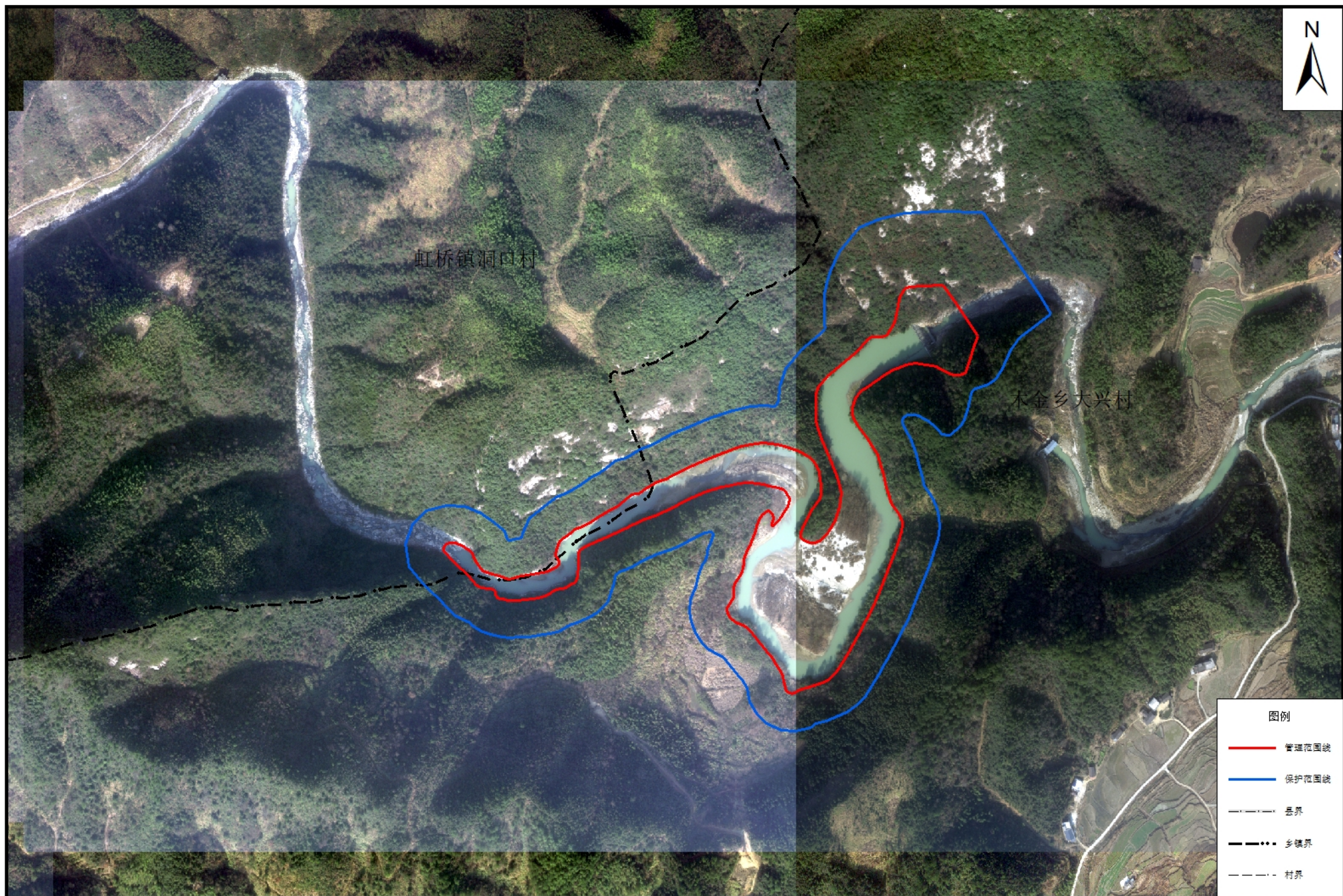
龙头坳水库管理与保护范围划界成果示意图



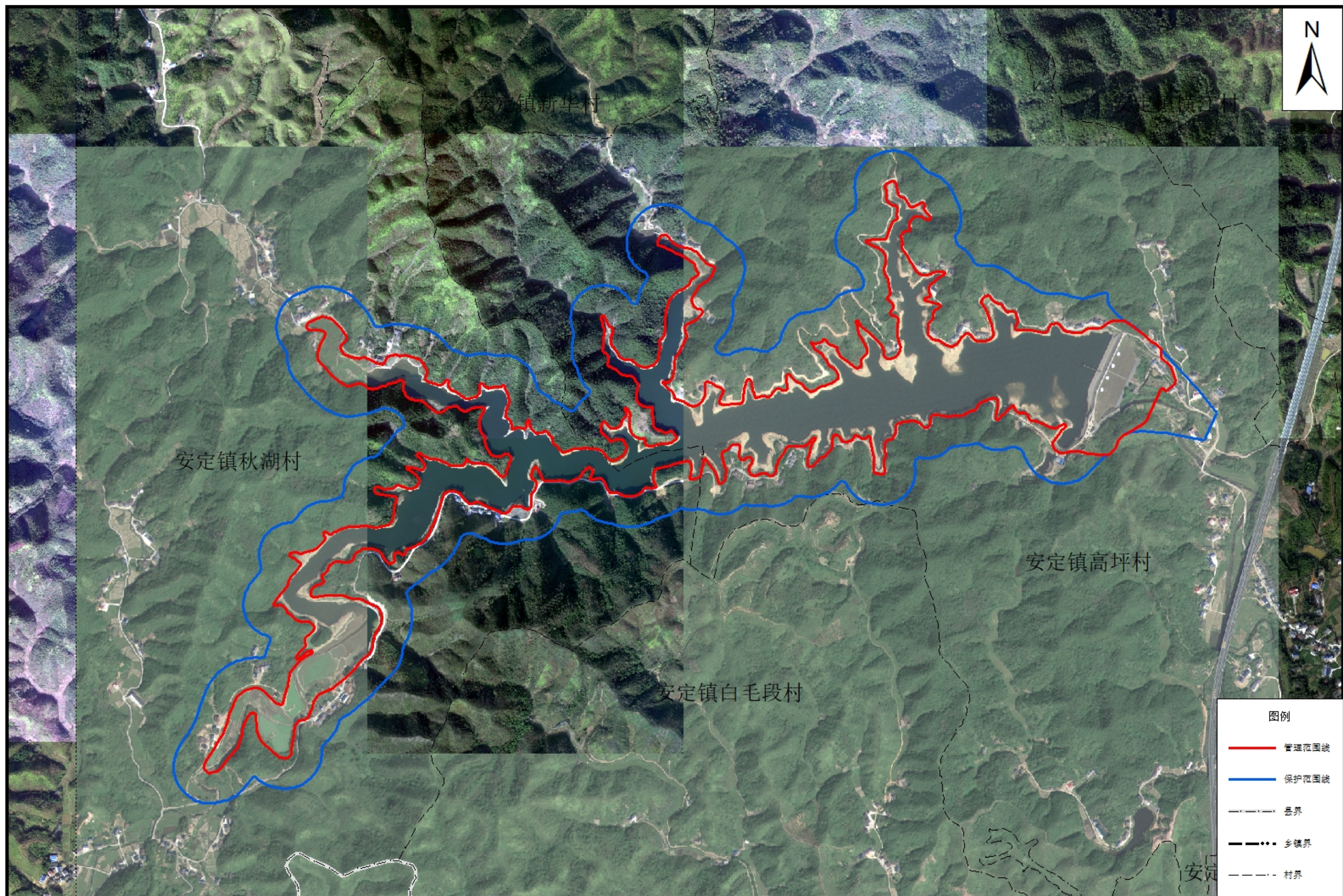
马头水库管理与保护范围划界成果示意图



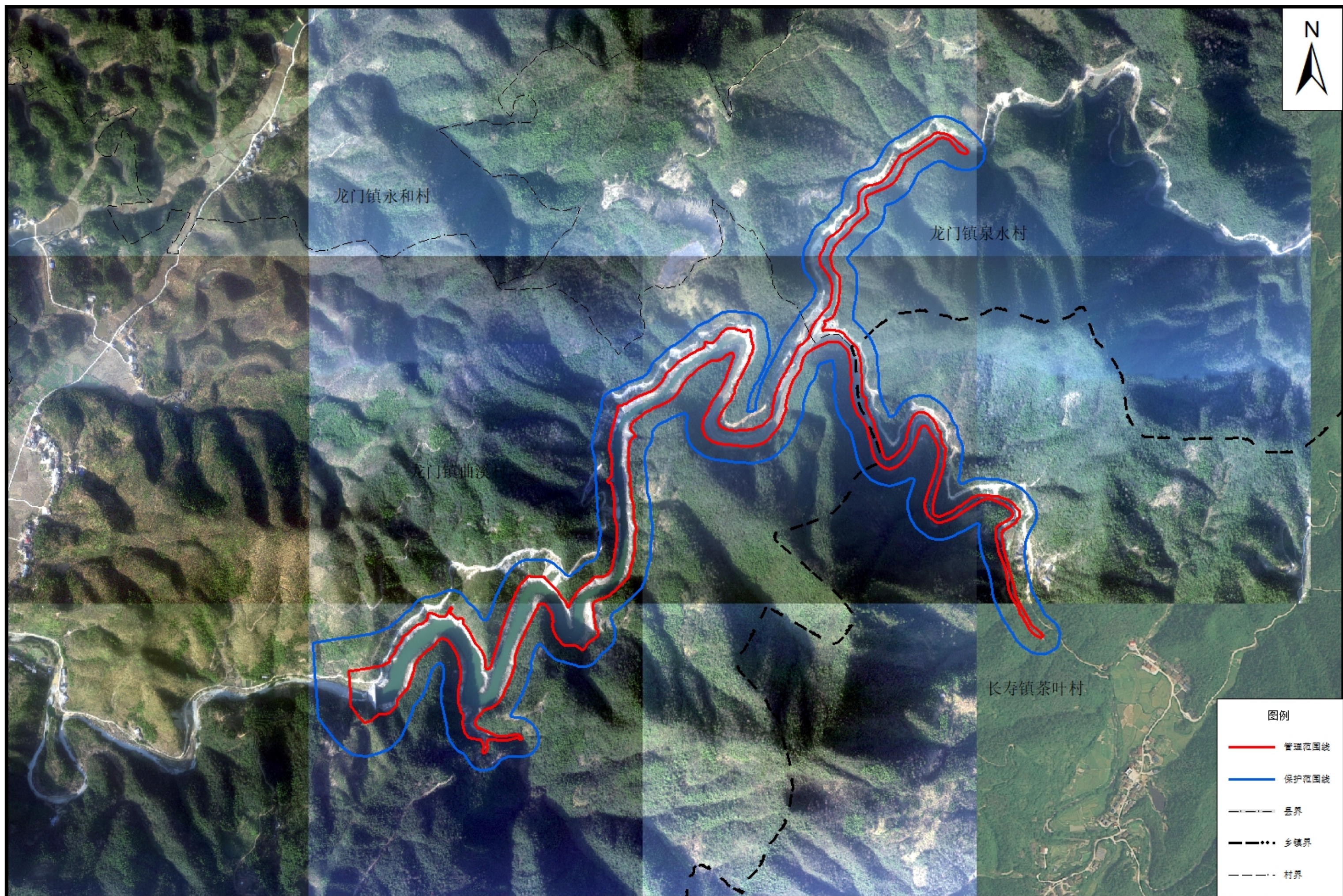
木瓜堰水库管理与保护范围划界成果示意图



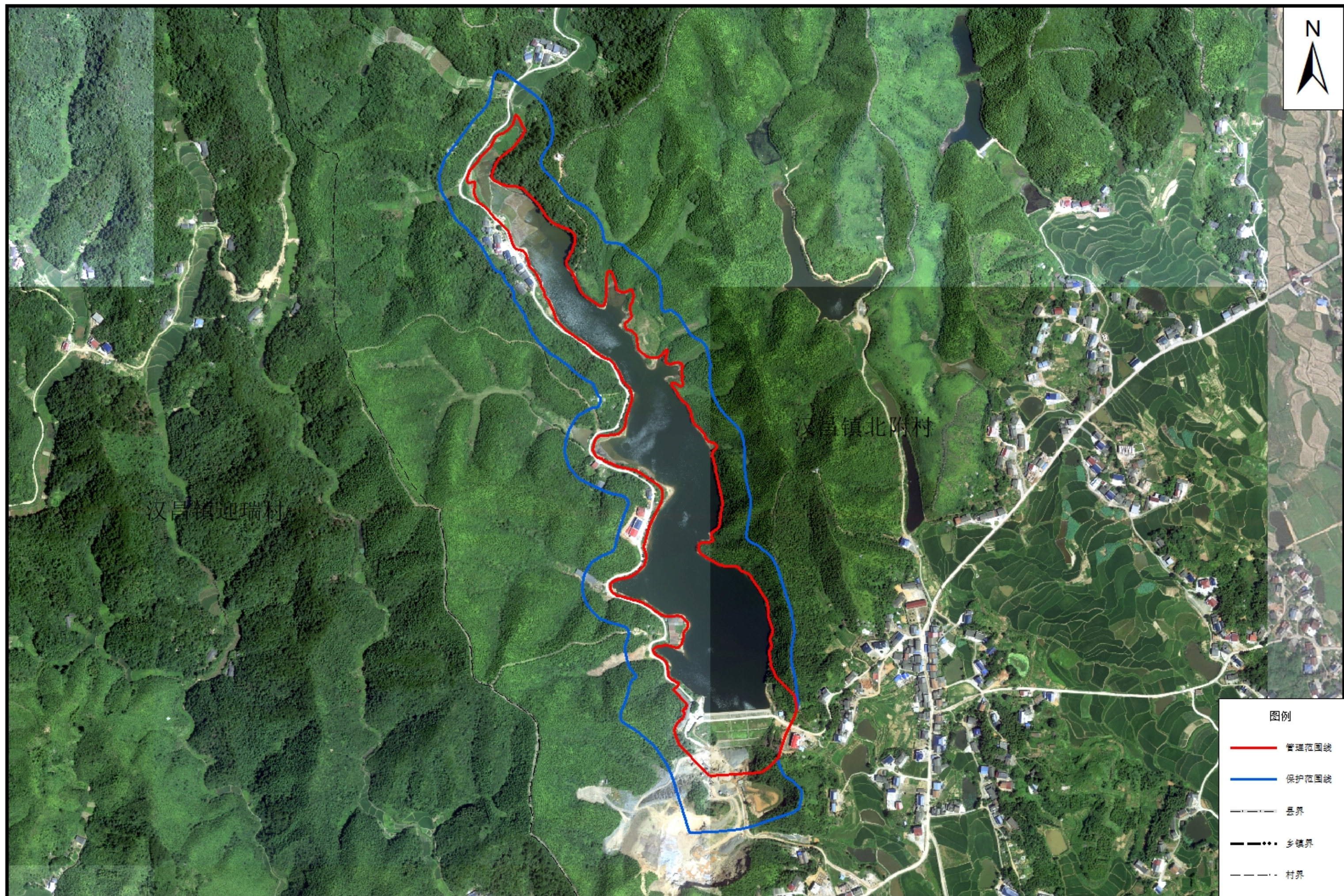
秋湖水库管理与保护范围划界成果示意图



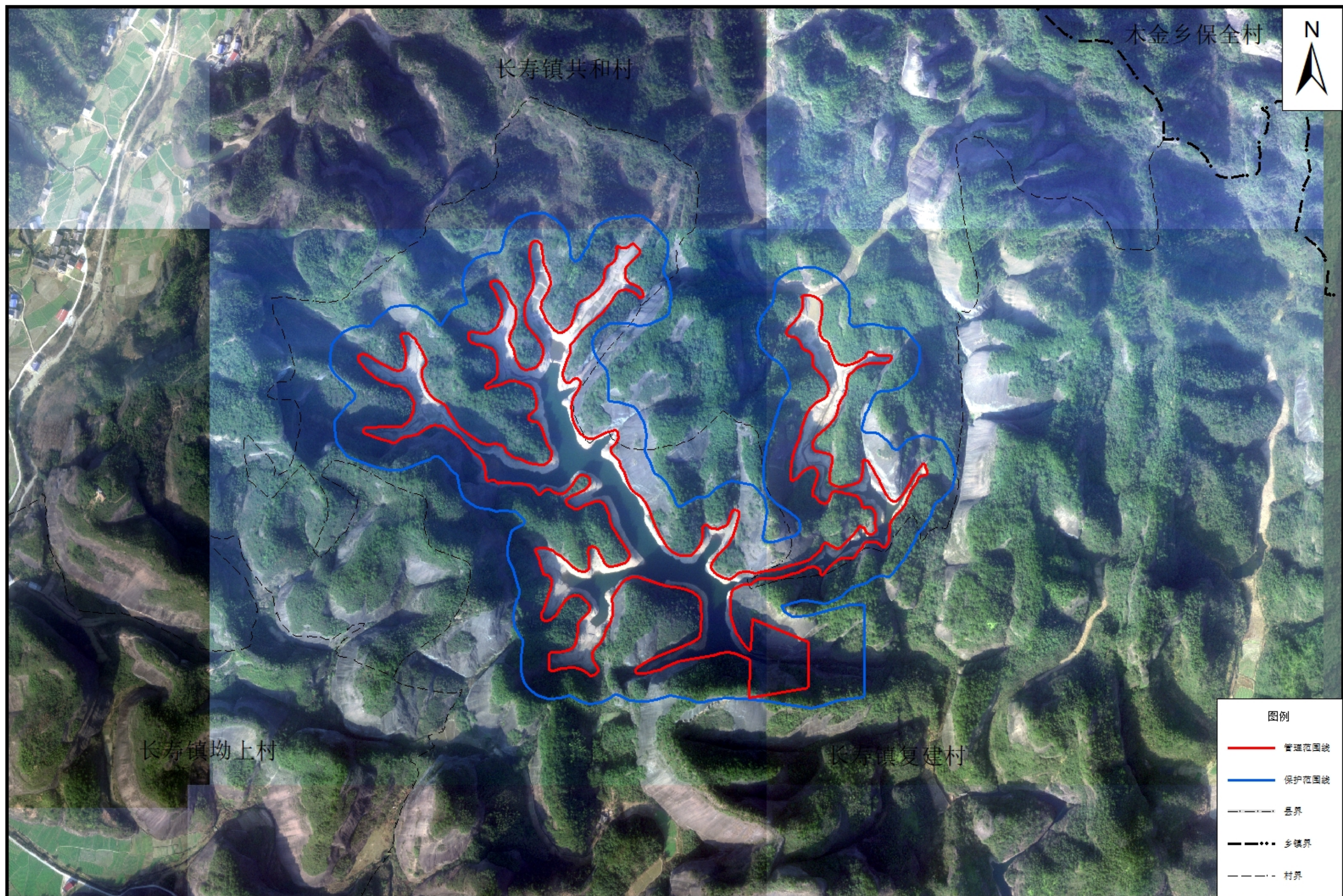
曲溪水库管理与保护范围划界成果示意图



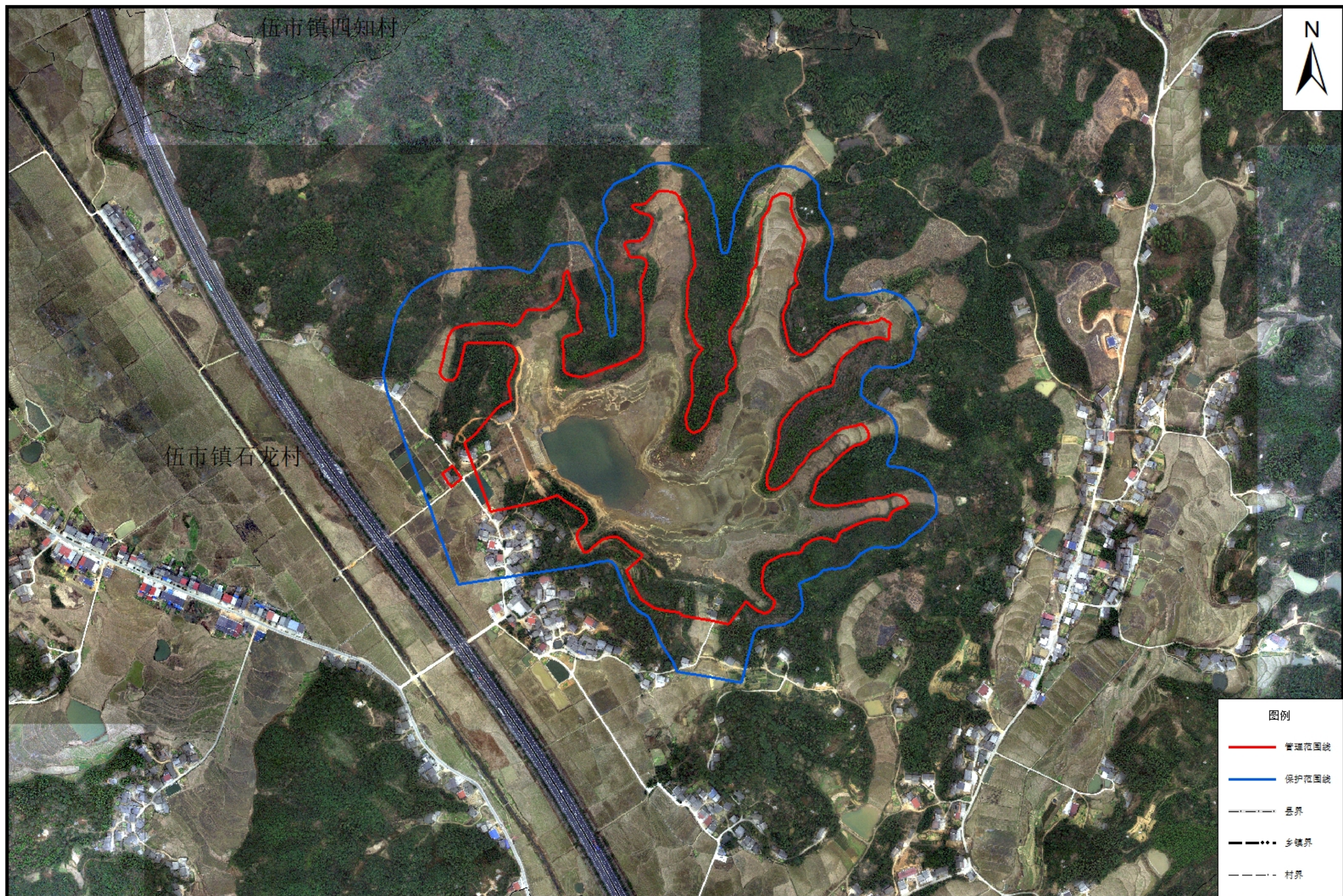
三兴水库管理与保护范围划界成果示意图



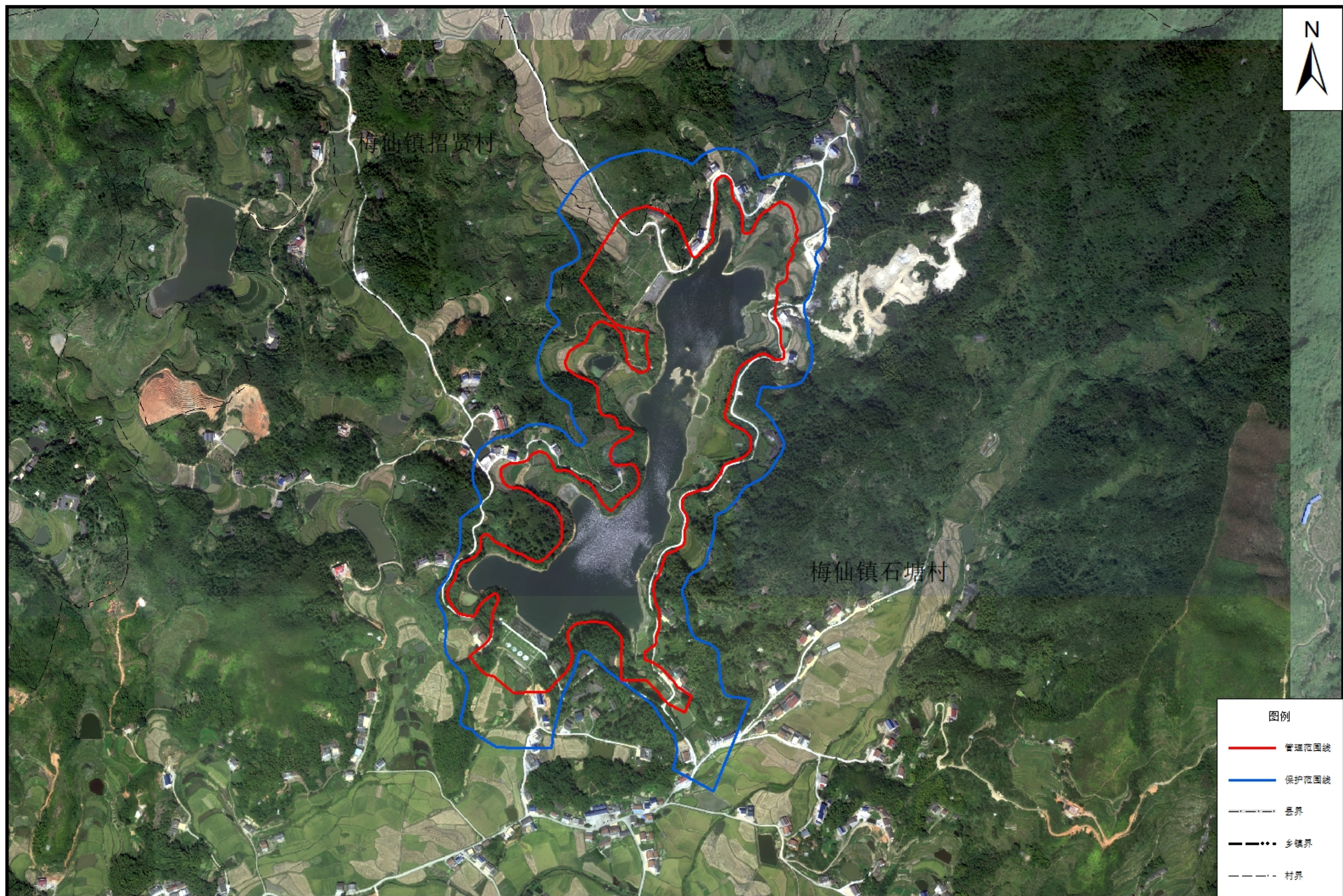
砂岩水库管理与保护范围划界成果示意图




石垅水库管理与保护范围划界成果示意图



石塘水库管理与保护范围划界成果示意图



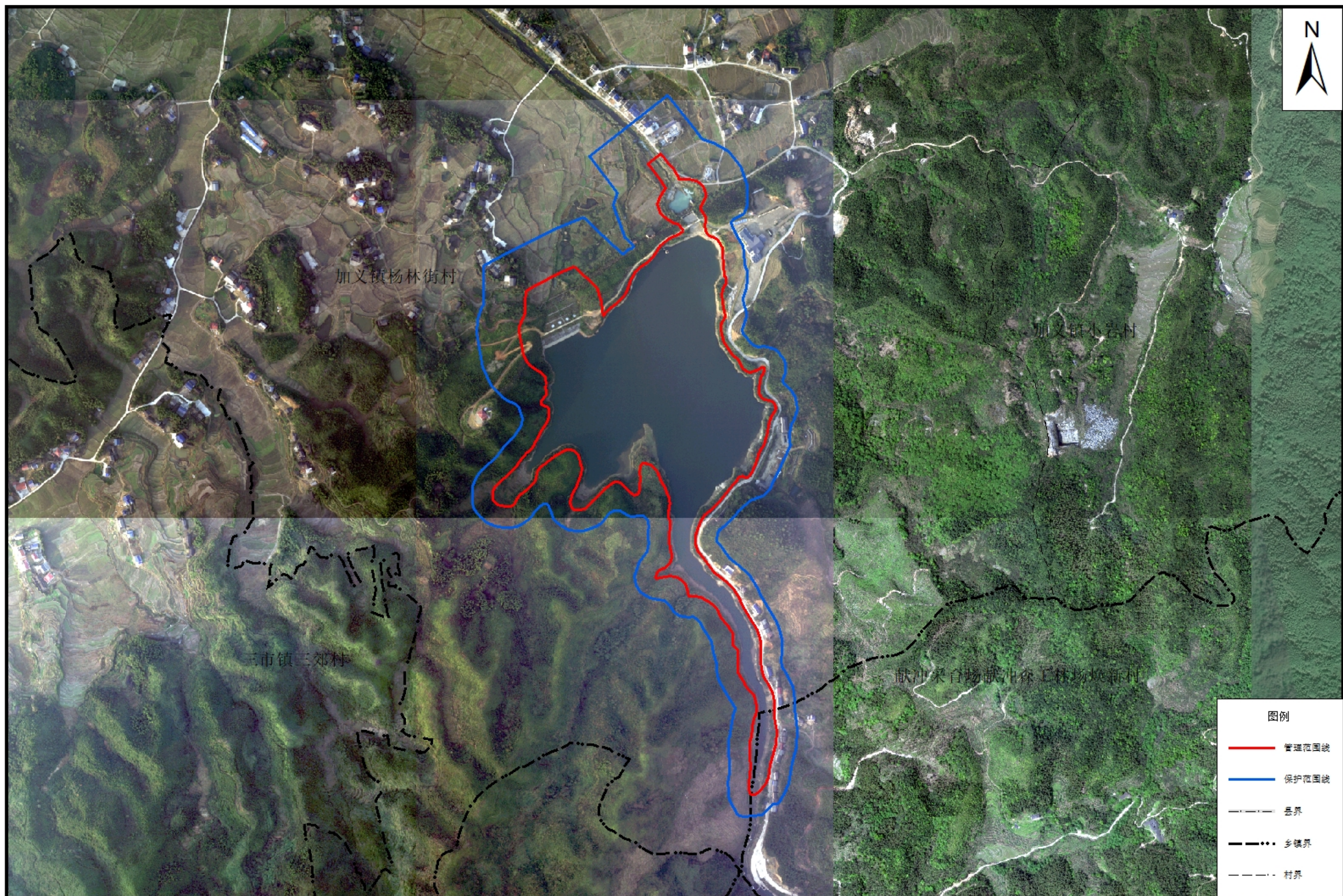
四美水库管理与保护范围划界成果示意图



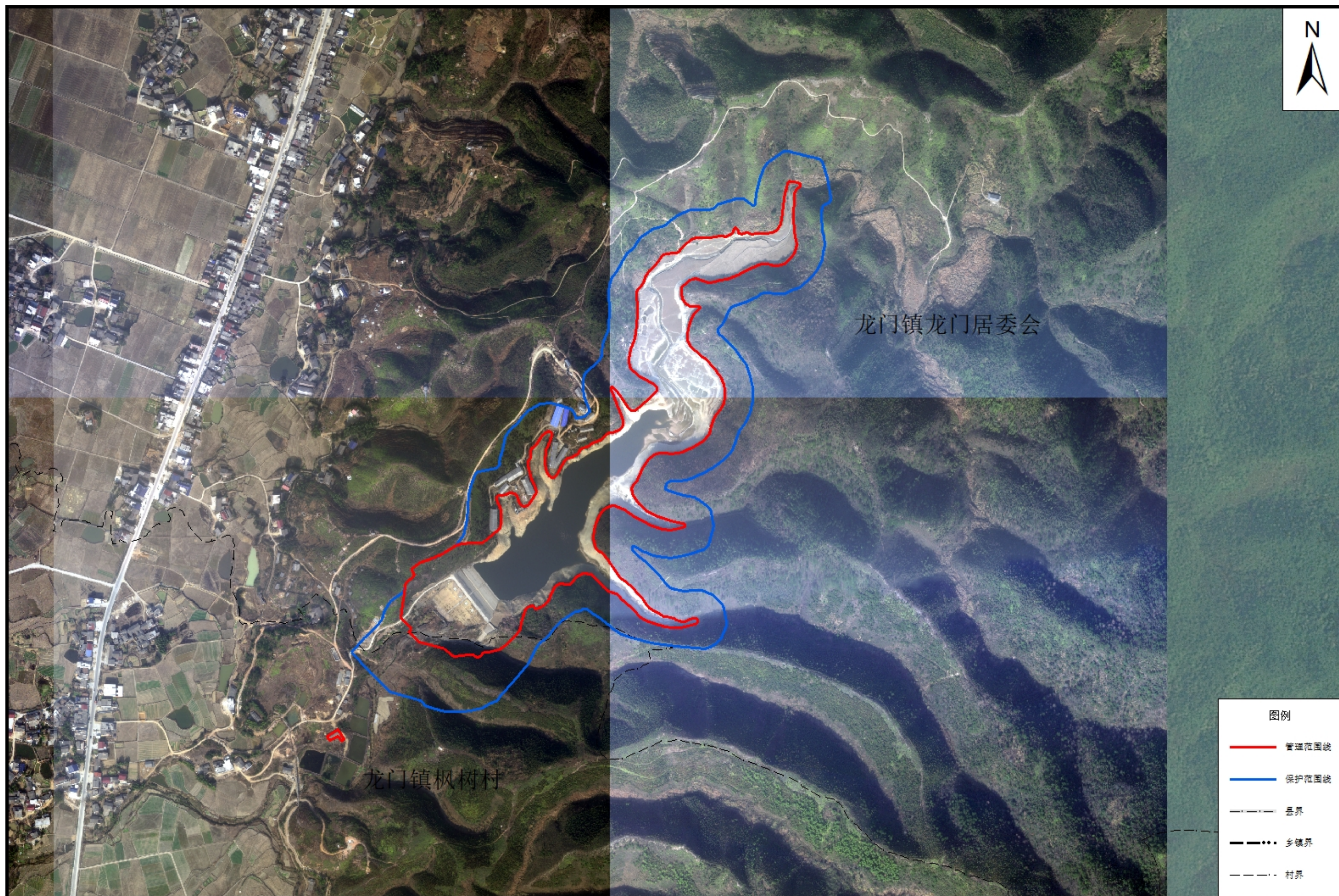
太保寺水库管理与保护范围划界成果示意图



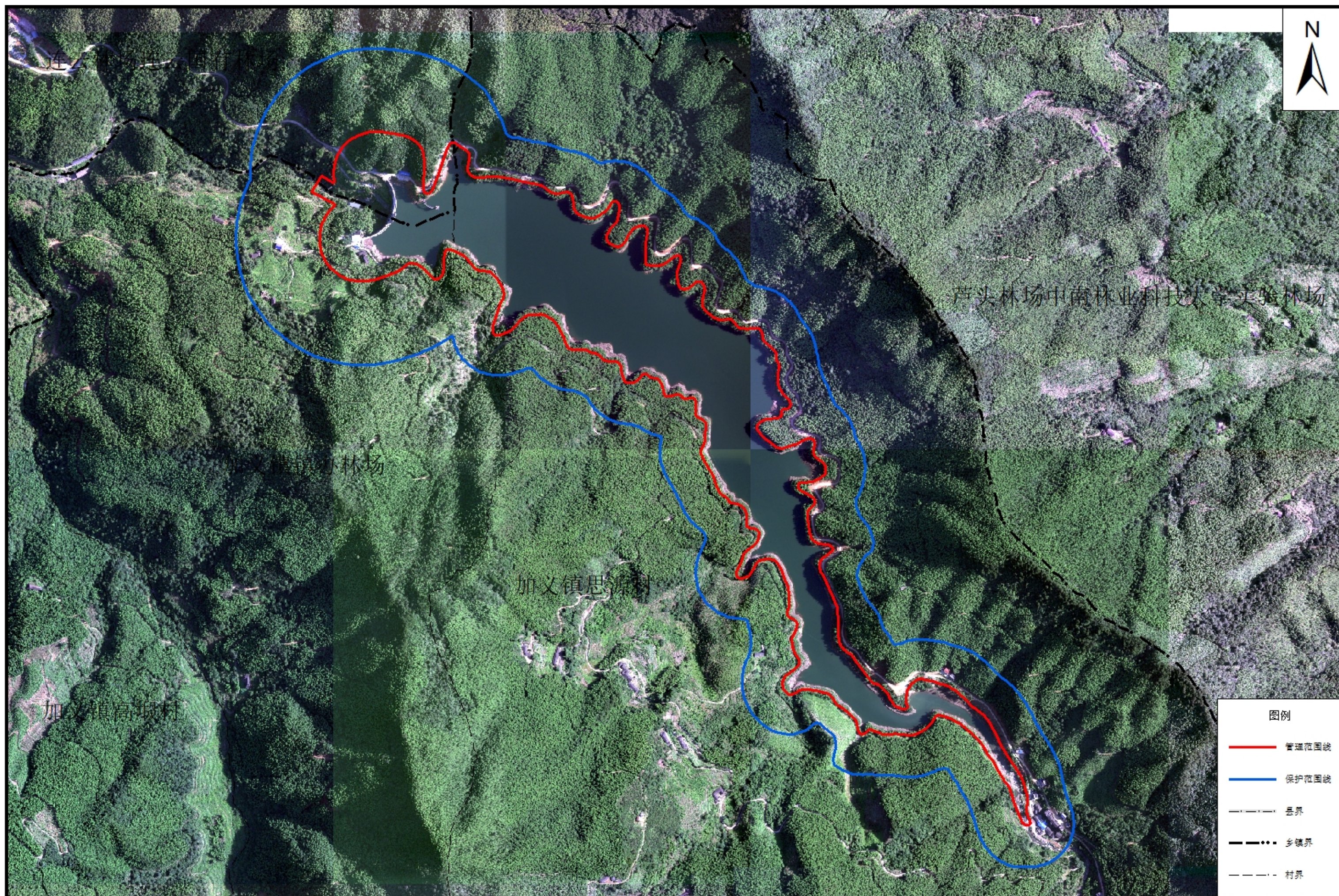
五星水库管理与保护范围划界成果示意图



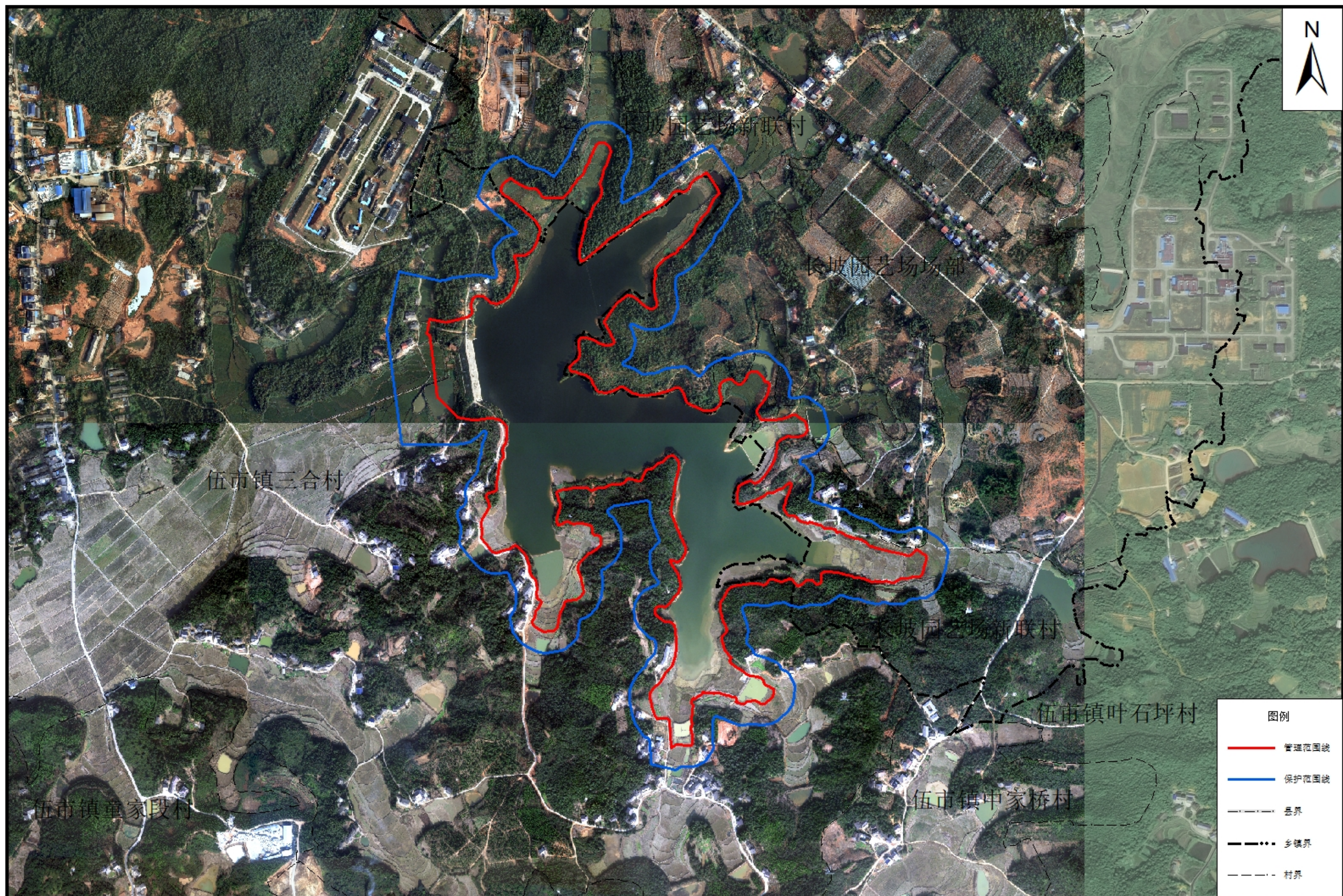
新龙水库管理与保护范围划界成果示意图



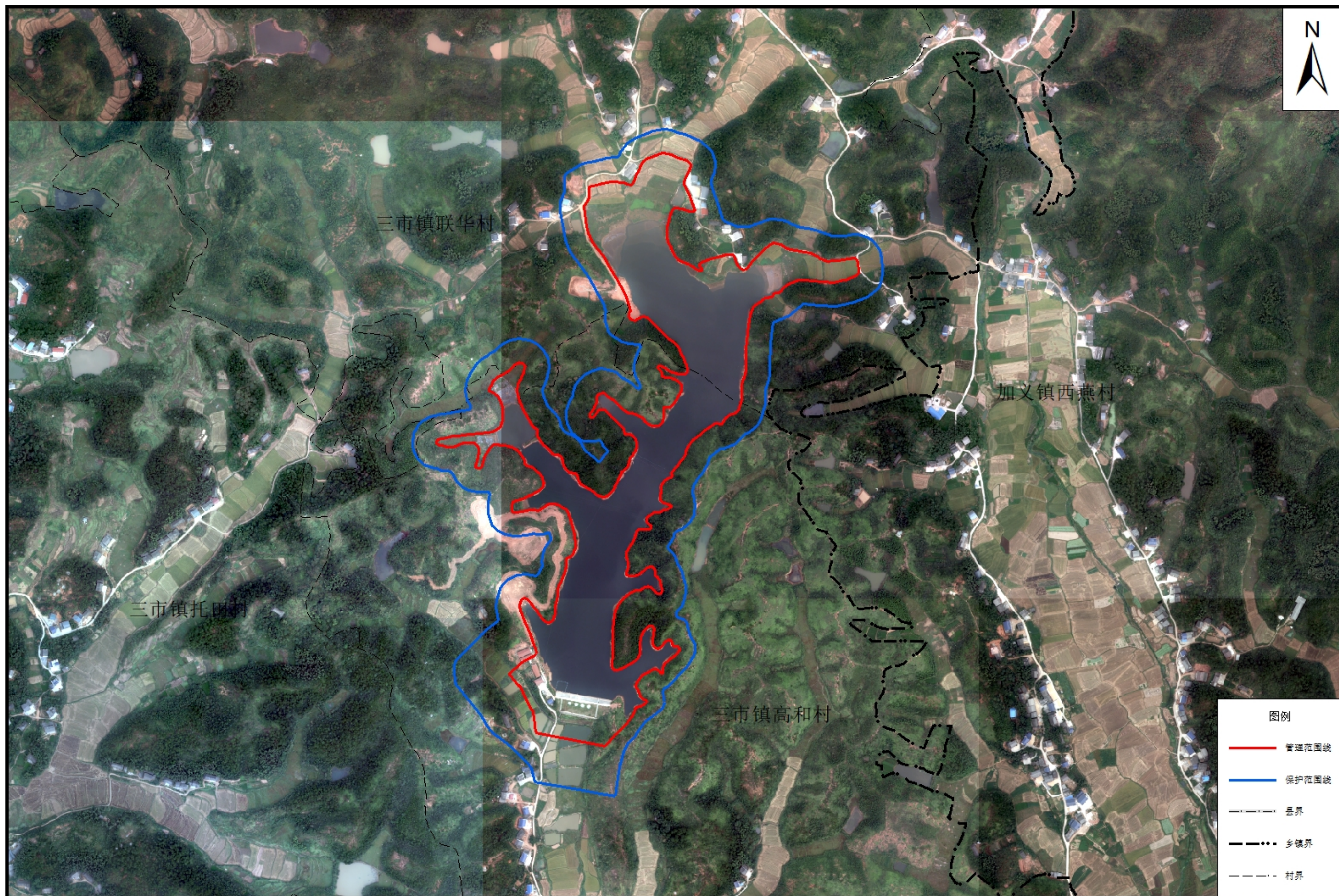
徐家洞水库管理与保护范围划界成果示意图



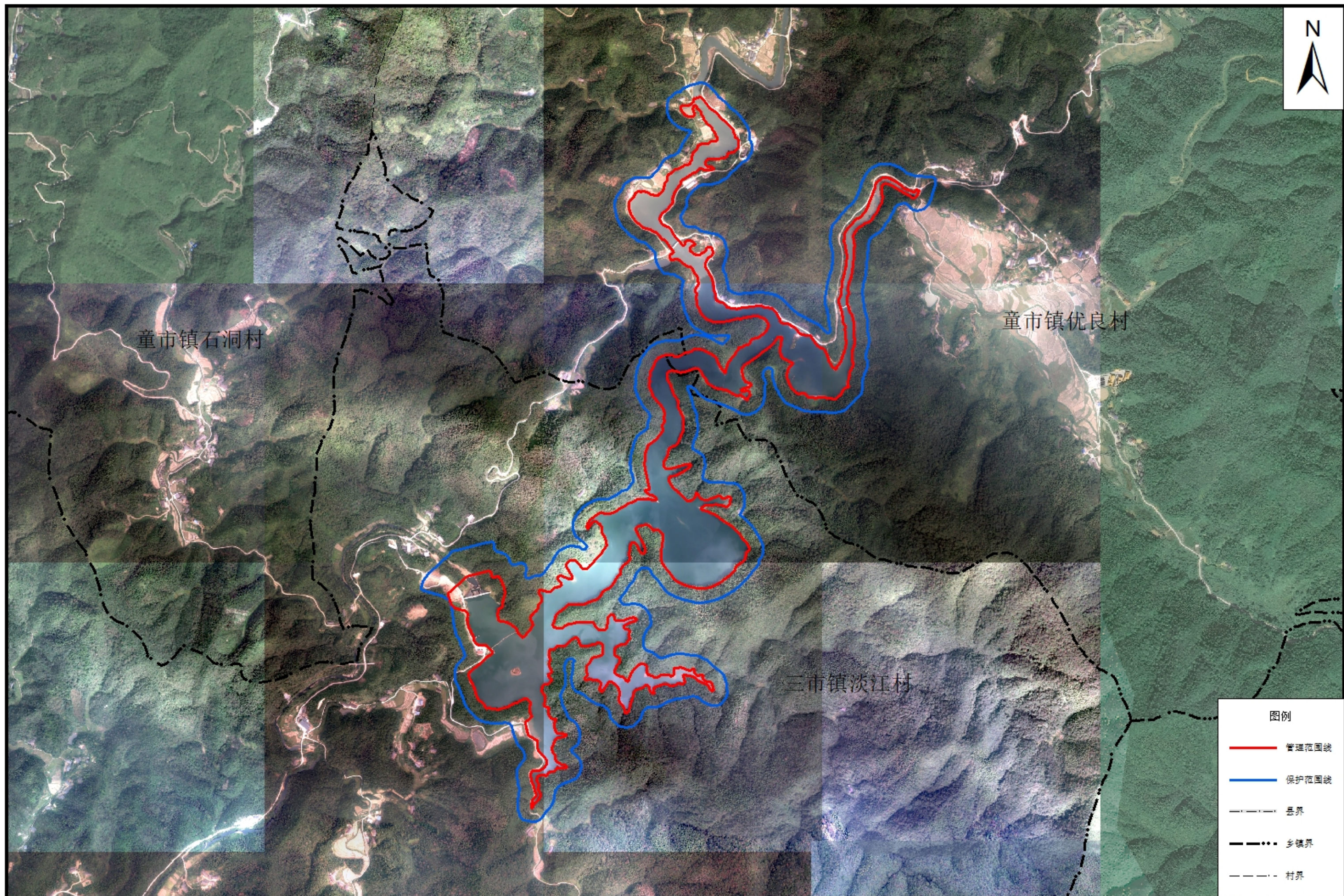
鸭冲水库管理与保护范围划界成果示意图



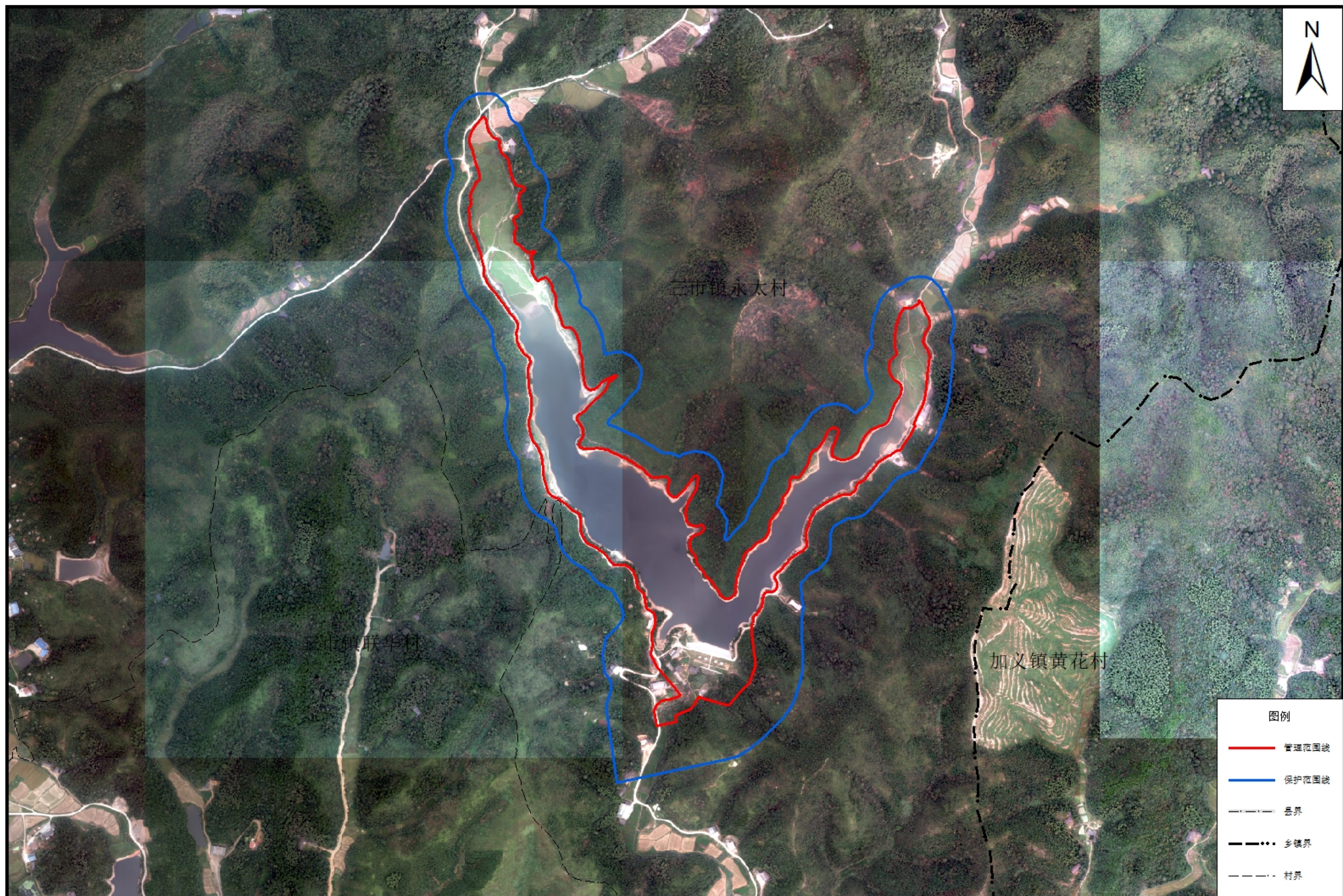
杨槐水库管理与保护范围划界成果示意图



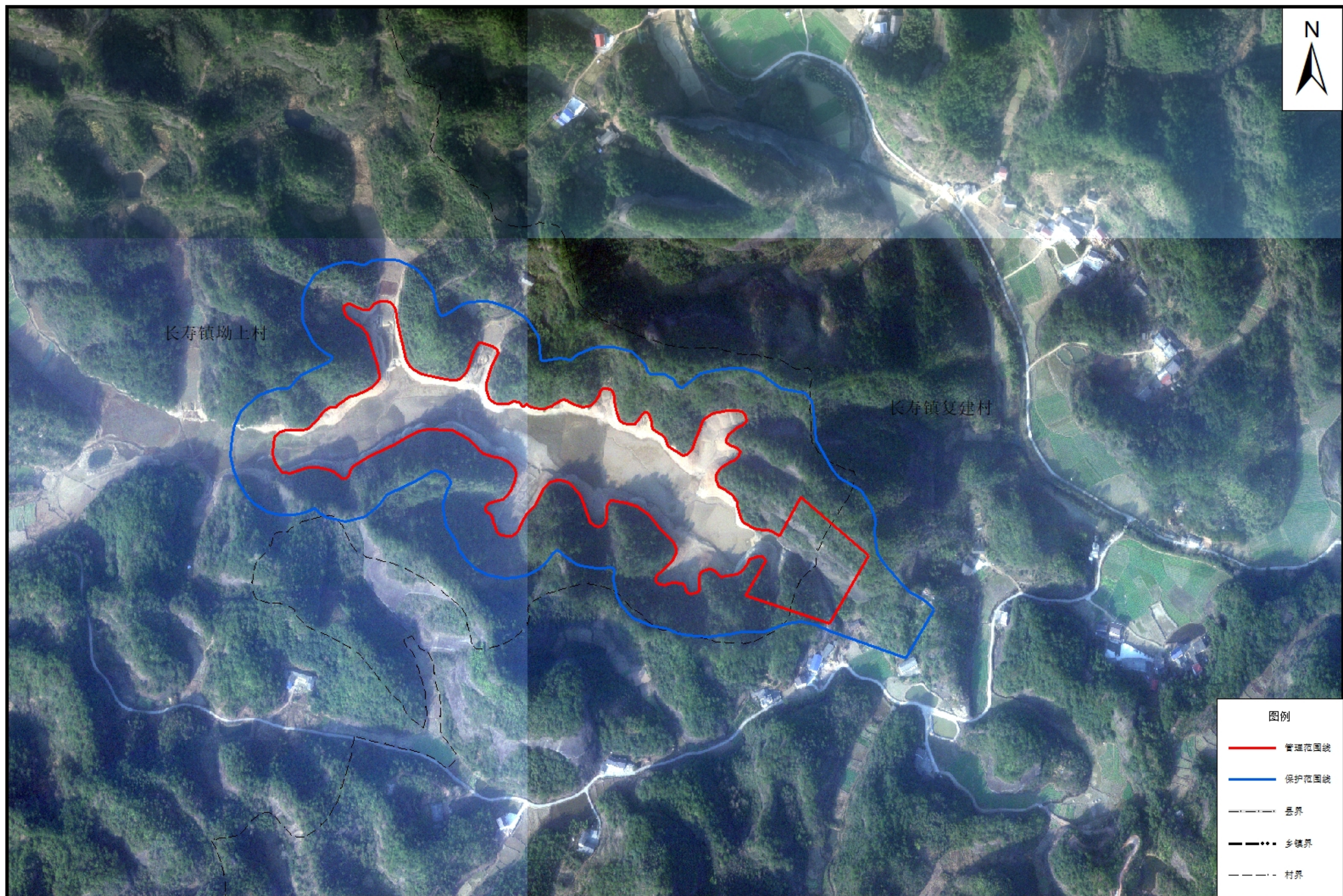
尧塘水库管理与保护范围划界成果示意图



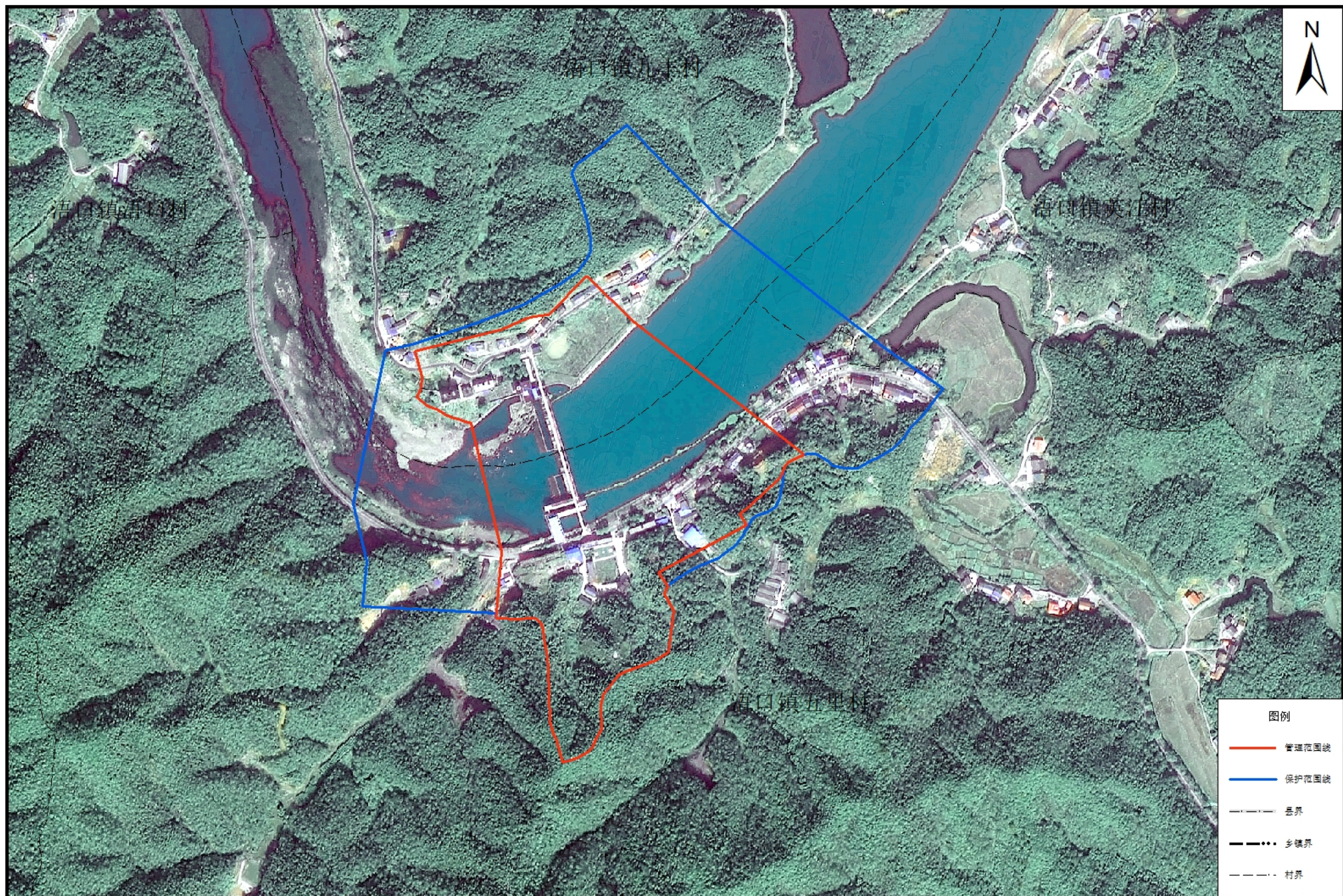
姚太水库管理与保护范围划界成果示意图



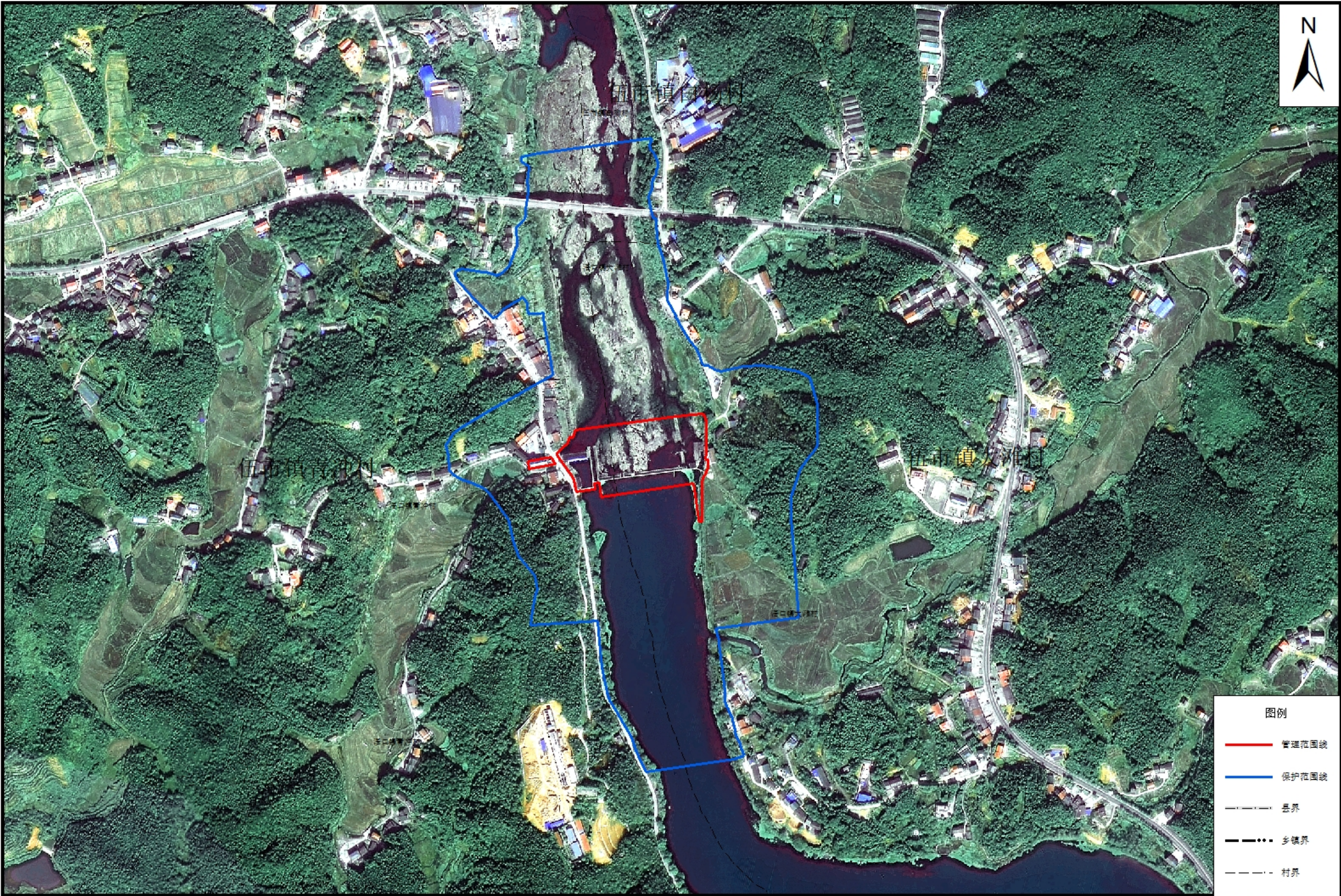
夜合山水库管理与保护范围划界成果示意图



黄棠水闸管理与保护范围划界成果示意图



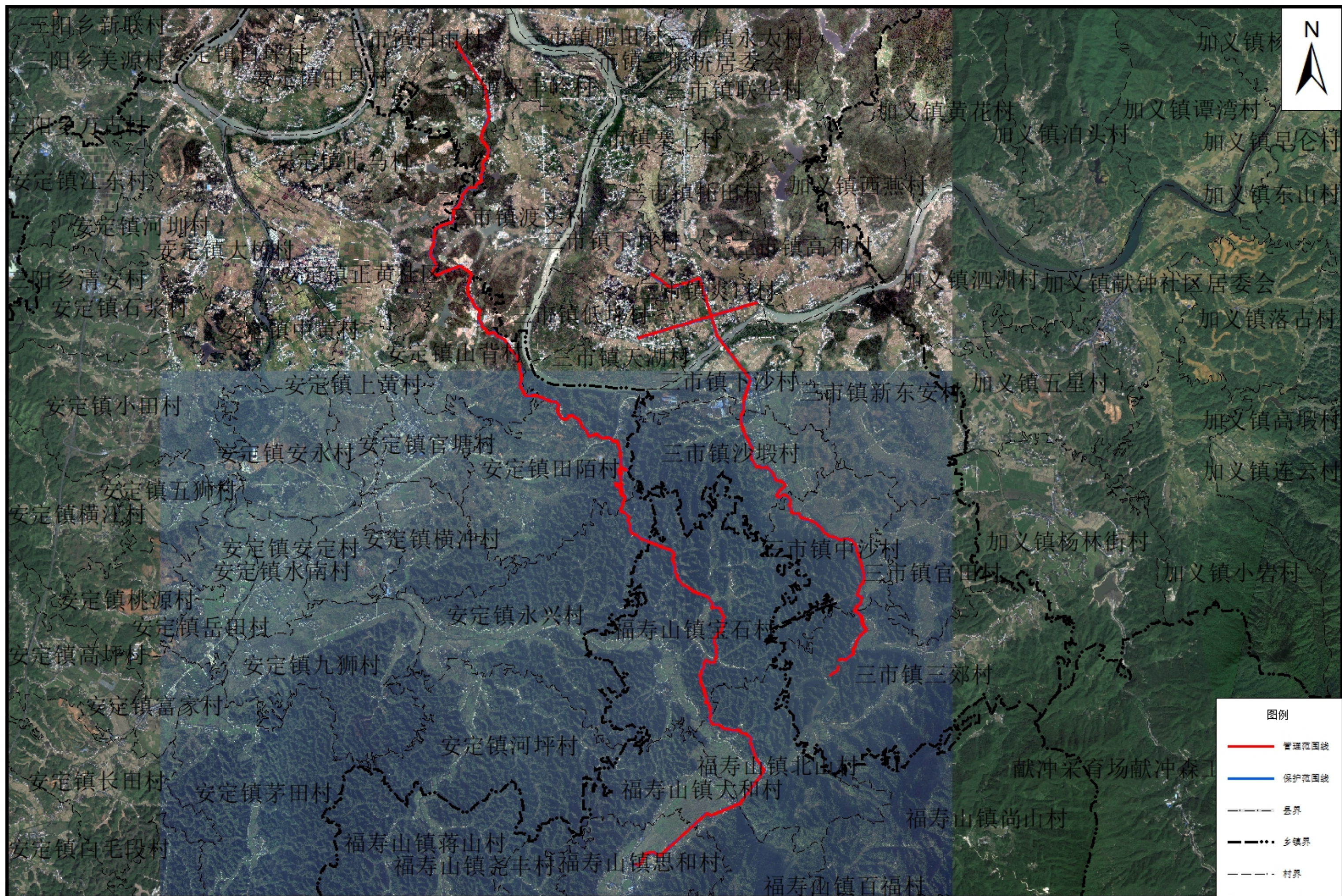
青冲泵站管理与保护范围划界成果示意图



严家滩泵站管理与保护范围划界成果示意图



白水灌区管理与保护范围划界成果示意图



批准单位: 平江县人民政府 审核单位: 岳阳市水利局、岳阳市自然资源和规划局 审查单位: 平江县水利局、平江县自然资源局
2000国家大地坐标系, 中央经线114度
1985国家高程基准

1:55000

制图单位：湖南省国土资源规划院

黄金洞灌区管理与保护范围划界成果示意



批准单位: 平江县人民政府 审核单位: 岳阳市水利局、岳阳市自然资源和规划局 审查单位: 平江县水利局、平江县自然资源局
2000国家大地坐标系, 中央经线114度
1985国家高程基准

1:35000

制图单位：湖南省国土资源规划院

青冲灌区管理与保护范围划界成果示意图



批准单位: 平江县人民政府 审核单位: 岳阳市水利局、岳阳市自然资源和规划局
2000国家大地坐标系, 中央经线114度
1985国家高程基准

审查单位：平江县水利局、平江县自然资源局

1:26,000

制图单位：湖南省国土资源规划院

秋湖灌区管理与保护范围划界成果示意图

