

# 仙江河岳阳市平江县管理范围划定图册

（审定稿）

审批单位：平江县人民政府

审核单位：岳阳市水利局

岳阳市自然资源和规划局

编制单位：平江县水利局

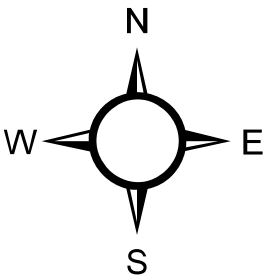
平江县自然资源局

湖南交建勘测设计咨询有限公司

2020 年 12 月

# 仙江河岳阳市平江县管理范围划定图

岳阳市水利局  
岳阳市自然资源和规划局



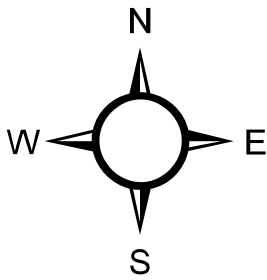
1:3000

仙江河索引图  
(1-26)

批准单位：平江县人民政府    审核单位：岳阳市水利局、岳阳市自然资源和规划局    制图单位：湖南交建勘测设计咨询有限公司  
2015年6月航摄    2020年12月划界    制图者：宁冲  
2000国家大地坐标系    中央经线114度    1:3000    检查者：赖根元  
1985国家高程基准



# 仙江河岳阳市平江县管理范围划定图



1:3000

仙江河索引图  
(27-41)

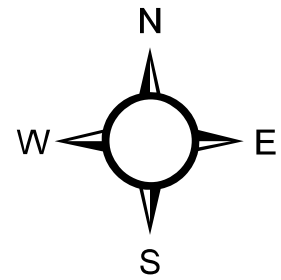
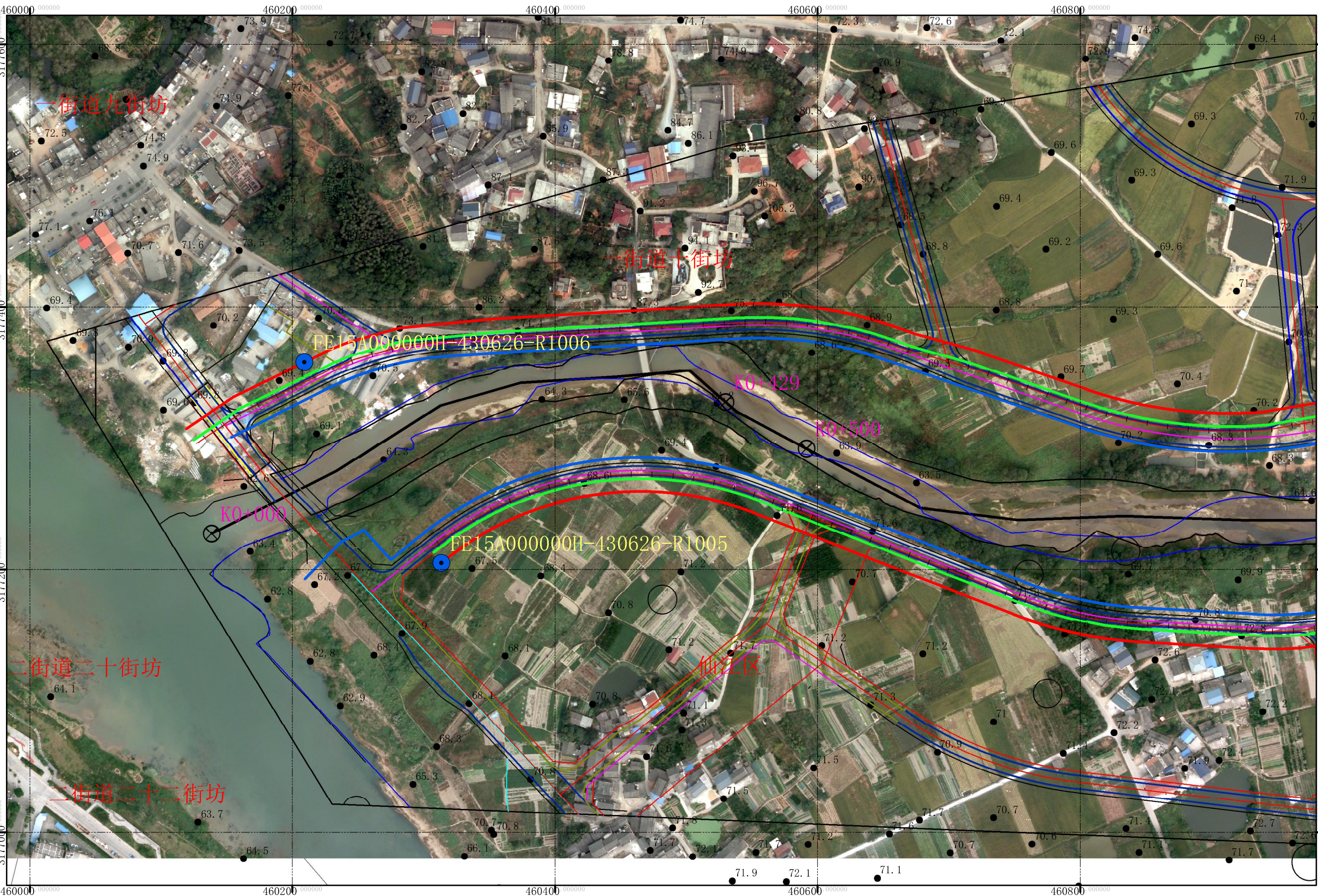
岳阳市水利局  
岳阳市自然资源和规划局



批准单位：平江县人民政府    审核单位：岳阳市水利局、岳阳市自然资源和规划局    制图单位：湖南交建勘测设计咨询有限公司  
2015年6月航摄    2020年12月划界    制图者：宁冲  
2000国家大地坐标系    中央经线114度    1:3000    检查者：赖根元  
1985国家高程基准



# 仙江河岳阳市平江县管理范围划定图



1:3000

(1/41) 仙江河

## 图例

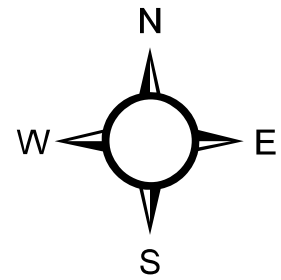
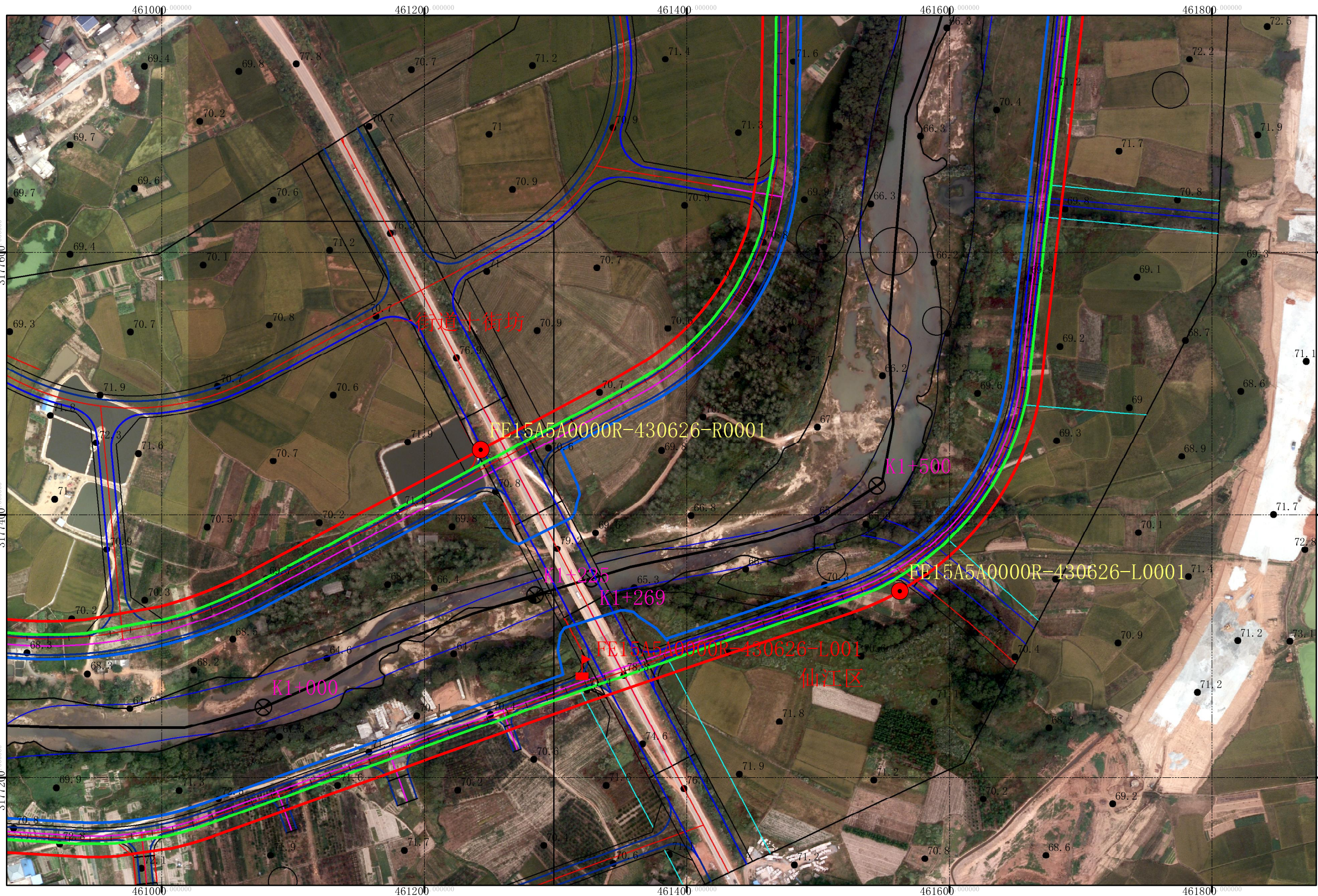
- 公共界桩
- 界桩
- 告示牌
- 洪水线
- 堤防
- 堤脚线
- 河湖管理范围辅助线
- 河道中心线
- 管理范围线
- 桩号

岳阳市水利局  
岳阳市自然资源和规划局

批准单位：平江县人民政府 审核单位：岳阳市水利局、岳阳市自然资源和规划局 制图单位：湖南交建勘测设计咨询有限公司  
2015年6月航摄 2020年12月划界 制图者：宁冲  
2000国家大地坐标系 中央经线114度 1:3000 检查者：赖根元  
1985国家高程基准



# 仙江河岳阳市平江县管理范围划定图



1:3000

(2/41) 仙江河

## 图例

- 公共界桩
- 界桩
- 告示牌
- 洪水线
- 堤防
- 堤脚线
- 河湖管理范围辅助线
- 河道中心线
- 管理范围线
- 桩号

岳阳市水利局  
岳阳市自然资源和规划局

批准单位：平江县人民政府 审核单位：岳阳市水利局、岳阳市自然资源和规划局 制图单位：湖南交建勘测设计咨询有限公司  
2015年6月航摄 2020年12月划界 制图者：宁冲  
2000国家大地坐标系 中央经线114度 1:3000 检查者：赖根元  
1985国家高程基准



# 仙江河岳阳市平江县管理范围划定图

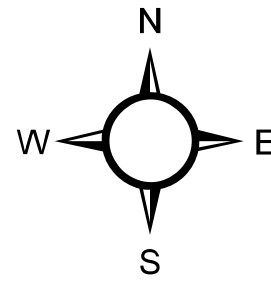
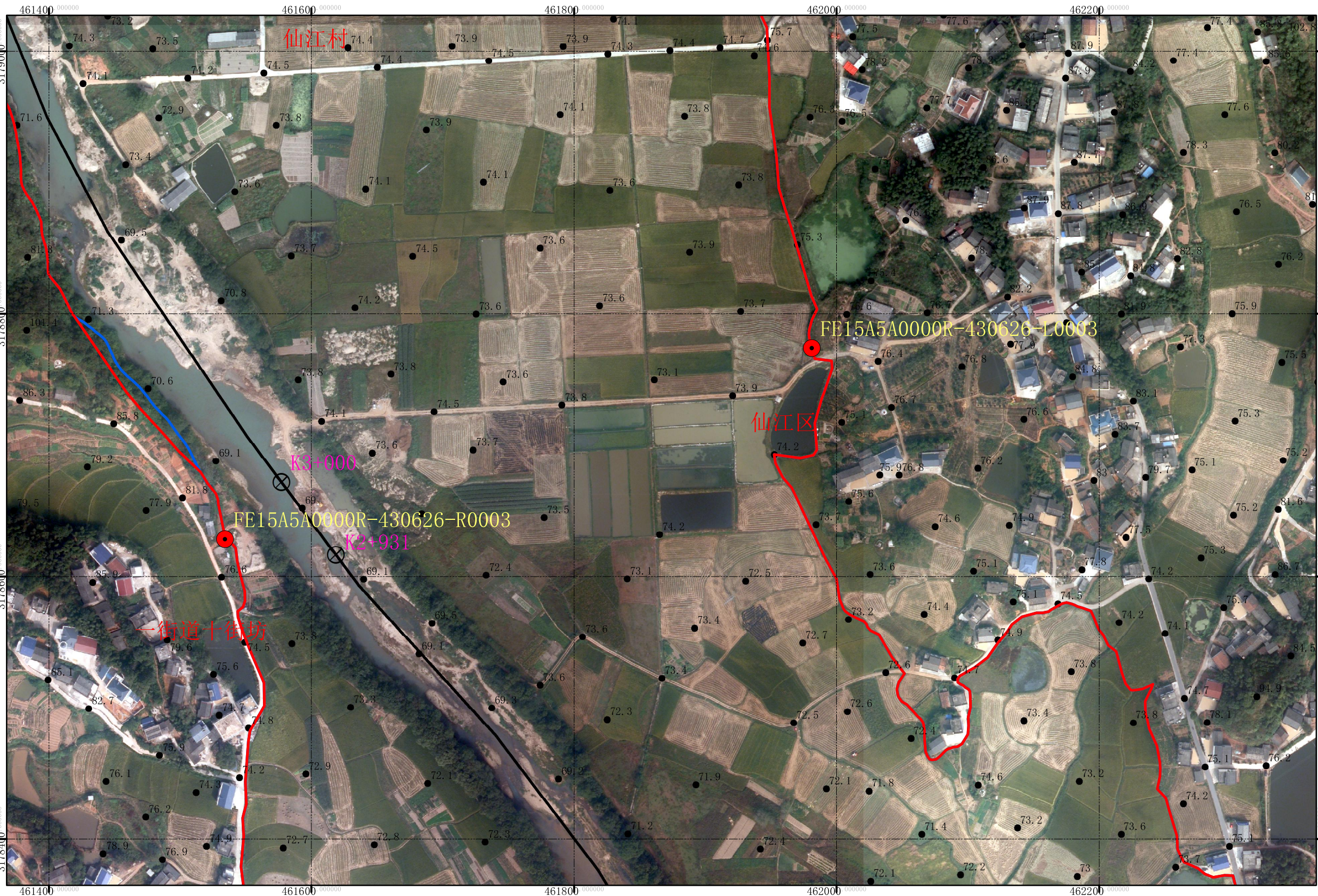


岳阳市水利局  
岳阳市自然资源和规划局

批准单位：平江县人民政府 审核单位：岳阳市水利局、岳阳市自然资源和规划局 制图单位：湖南交建勘测设计咨询有限公司  
2015年6月航摄 2020年12月划界 制图者：宁冲  
2000国家大地坐标系 中央经线114度 1:3000 检查者：赖根元  
1985国家高程基准



# 仙江河岳阳市平江县管理范围划定图



1:3000

(4/41) 仙江河

## 图例

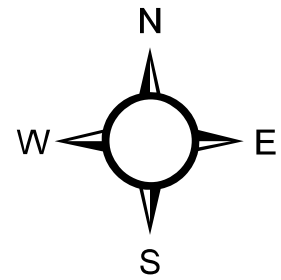
- 公共界桩
- 界桩
- 告示牌
- 洪水位线
- 堤防
- 堤脚线
- 河湖管理范围辅助线
- 河道中心线
- 管理范围线
- 桩号

岳阳市水利局  
岳阳市自然资源和规划局

批准单位：平江县人民政府 审核单位：岳阳市水利局、岳阳市自然资源和规划局 制图单位：湖南交建勘测设计咨询有限公司  
2015年6月航摄 2020年12月划界 制图者：宁冲  
2000国家大地坐标系 中央经线114度 1:3000 检查者：赖根元  
1985国家高程基准



# 仙江河岳阳市平江县管理范围划定图



1:3000

(5/41) 仙江河

## 图例

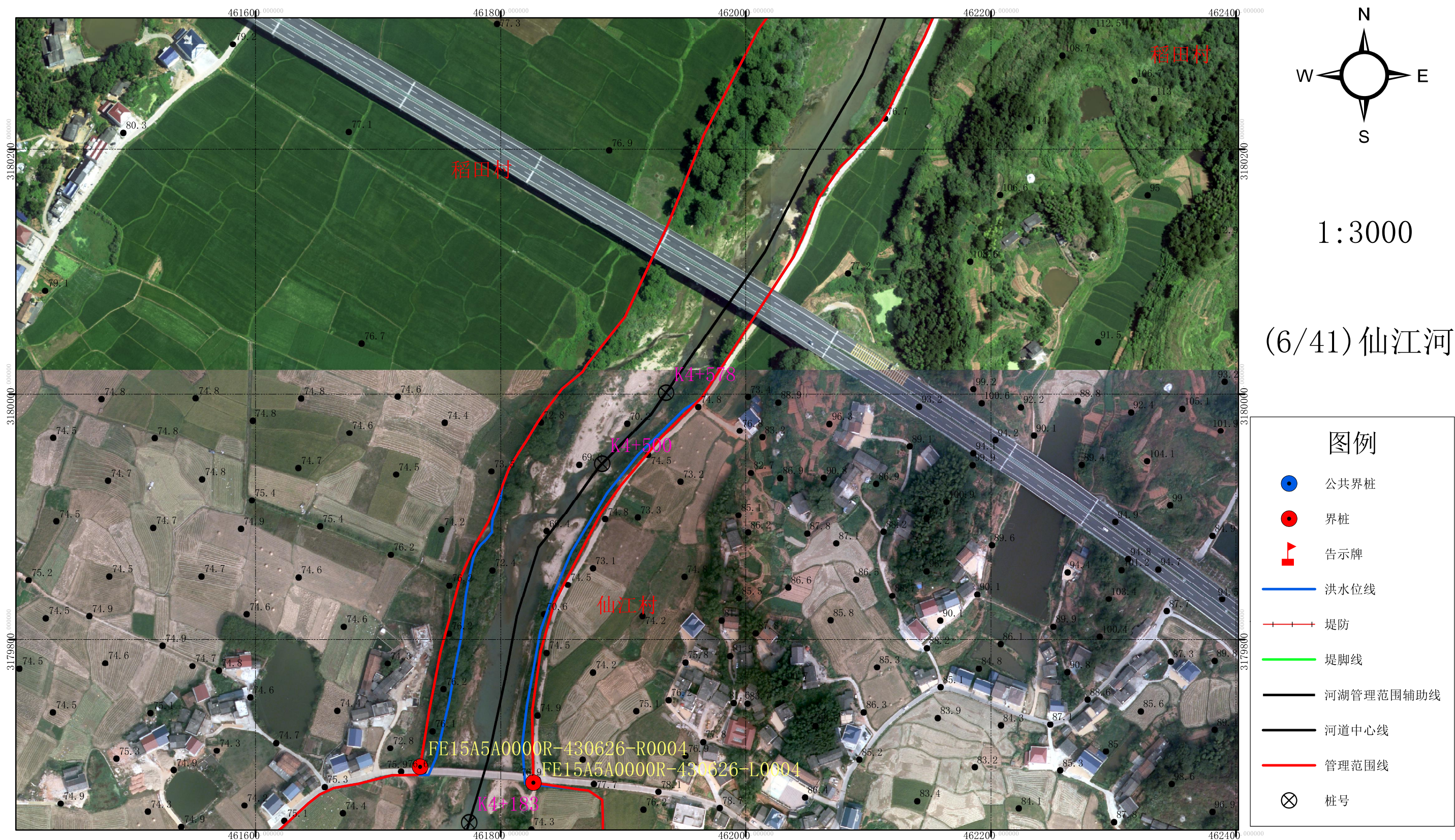
- 公共界桩
- 界桩
- 告示牌
- 洪水线
- 堤防
- 堤脚线
- 河湖管理范围辅助线
- 河道中心线
- 管理范围线
- 桩号

岳阳市水利局  
岳阳市自然资源和规划局

批准单位：平江县人民政府 审核单位：岳阳市水利局、岳阳市自然资源和规划局 制图单位：湖南交建勘测设计咨询有限公司  
2015年6月航摄 2020年12月划界 制图者：宁冲  
2000国家大地坐标系 中央经线114度 1:3000 检查者：赖根元  
1985国家高程基准



# 仙江河岳阳市平江县管理范围划定图

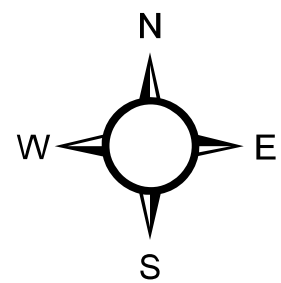


岳阳市水利局  
岳阳市自然资源和规划局

批准单位：平江县人民政府 审核单位：岳阳市水利局、岳阳市自然资源和规划局 制图单位：湖南交建勘测设计咨询有限公司  
2015年6月航摄 2020年12月划界 制图者：宁冲  
2000国家大地坐标系 中央经线114度 1:3000 检查者：赖根元  
1985国家高程基准



# 仙江河岳阳市平江县管理范围划定图



1:3000

(7/41) 仙江河

## 图例

- 公共界桩
- 界桩
- 告示牌
- 洪水位线
- 堤防
- 堤脚线
- 河湖管理范围辅助线
- 河道中心线
- 管理范围线
- 桩号

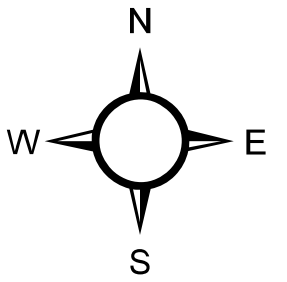
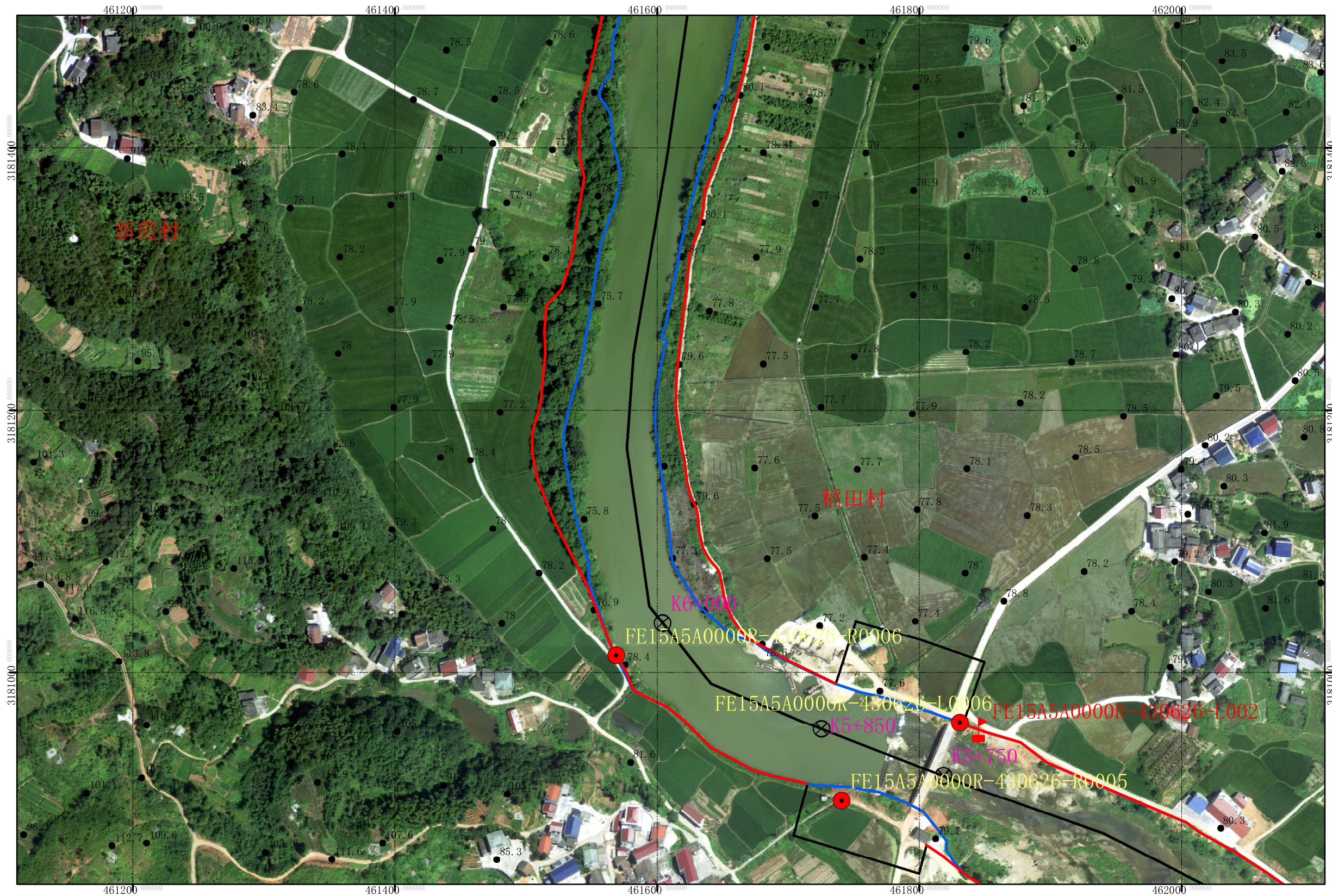
岳阳市水利局  
岳阳市自然资源和规划局

批准单位：平江县人民政府 审核单位：岳阳市水利局、岳阳市自然资源和规划局 制图单位：湖南交建勘测设计咨询有限公司  
2015年6月航摄 2020年12月划界 制图者：宁冲  
2000国家大地坐标系 中央经线114度 1:3000 检查者：赖根元  
1985国家高程基准



# 仙江河岳阳市平江县管理范围划定图

岳阳市水利局  
岳阳市自然资源和规划局



1:3000

(8/41) 仙江河

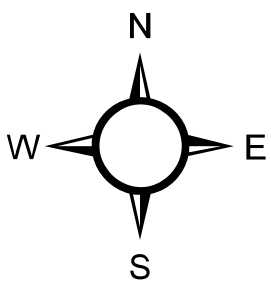
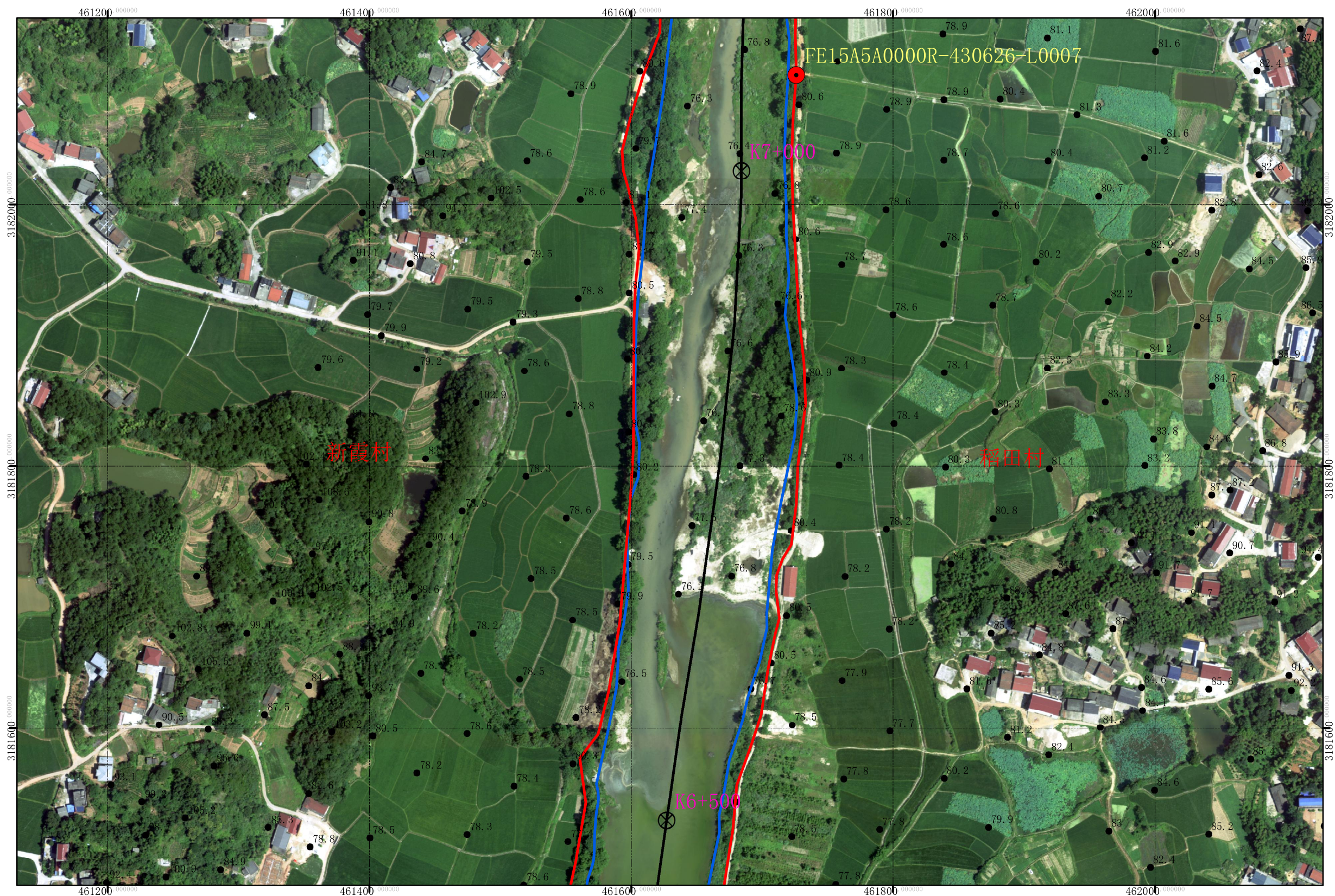
## 图例

- 公共界桩
- 界桩
- 告示牌
- 洪水位线
- 堤防
- 堤脚线
- 河湖管理范围辅助线
- 河道中心线
- 管理范围线
- 桩号

批准单位：平江县人民政府 审核单位：岳阳市水利局、岳阳市自然资源和规划局 制图单位：湖南交建勘测设计咨询有限公司  
2015年6月航摄 2020年12月划界 制图者：宁冲  
2000国家大地坐标系 中央经线114度 1:3000 检查者：赖根元  
1985国家高程基准



# 仙江河岳阳市平江县管理范围划定图



1:3000

(9/41) 仙江河

## 图例

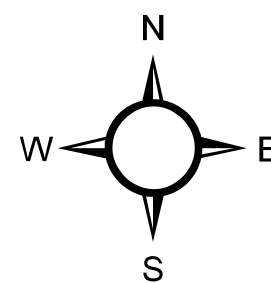
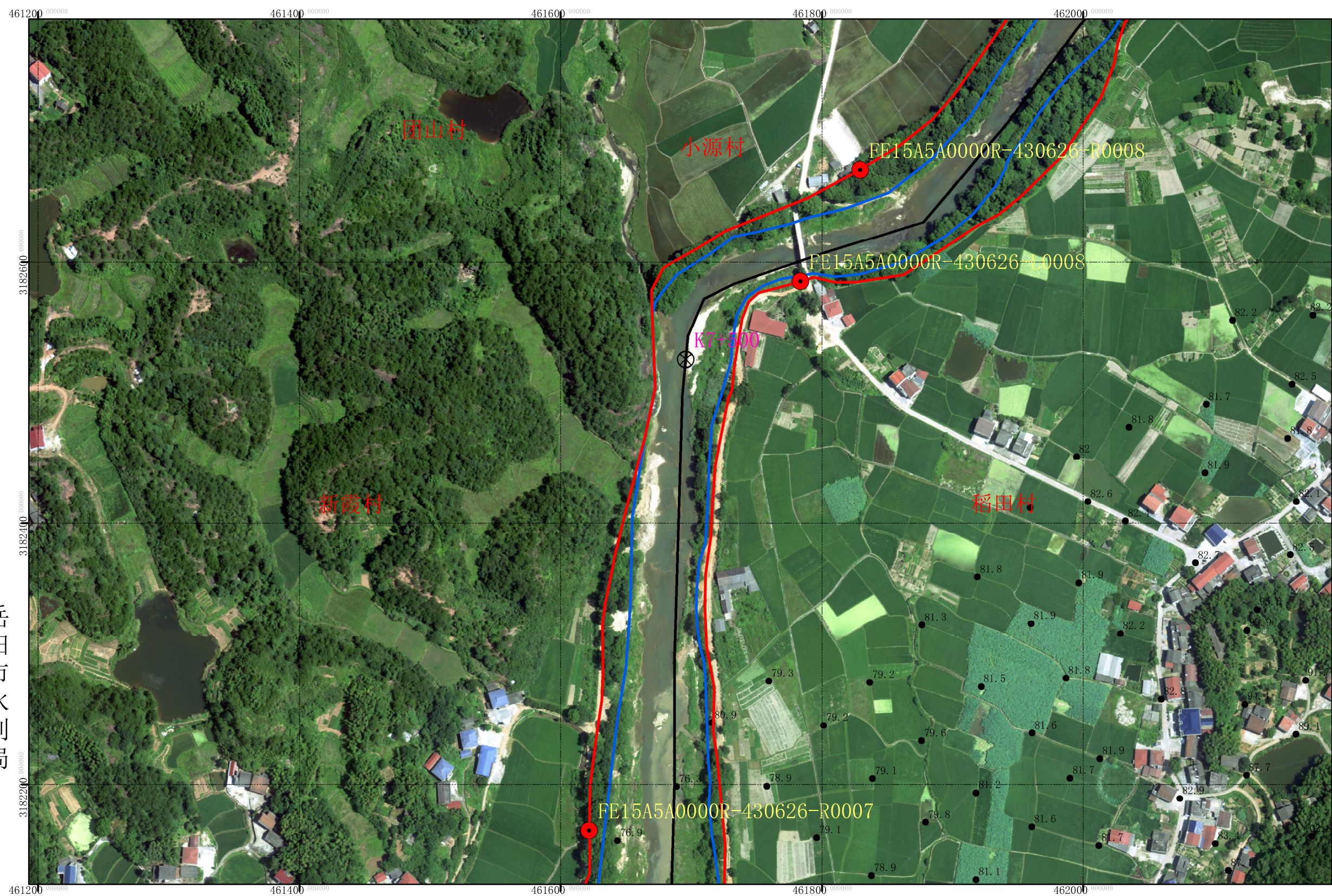
- 公共界桩
- 界桩
- 告示牌
- 洪水位线
- 堤防
- 堤脚线
- 河湖管理范围辅助线
- 河道中心线
- 管理范围线
- 桩号

岳阳市水利局  
岳阳市自然资源和规划局

批准单位：平江县人民政府    审核单位：岳阳市水利局、岳阳市自然资源和规划局    制图单位：湖南交建勘测设计咨询有限公司  
2015年6月航摄    2020年12月划界    制图者：宁冲  
2000国家大地坐标系    中央经线114度    1:3000    检查者：赖根元  
1985国家高程基准













# 仙江河岳阳市平江县管理范围划定图



1:3000

(10/41) 仙江河

图例

- |   |           |
|---|-----------|
|  | 公共界桩      |
|  | 界桩        |
|  | 告示牌       |
|  | 洪水位线      |
|  | 堤防        |
|  | 堤脚线       |
|  | 河湖管理范围辅助线 |
|  | 河道中心线     |
|  | 管理范围线     |
|  | 桩号        |

岳阳市水利局  
岳阳市自然资源和规划局

批准单位：平江县人民政府      审核单位：岳阳市水利局、岳阳市自然资源和规划局      制图单位：湖南交建勘测设计咨询有限公司


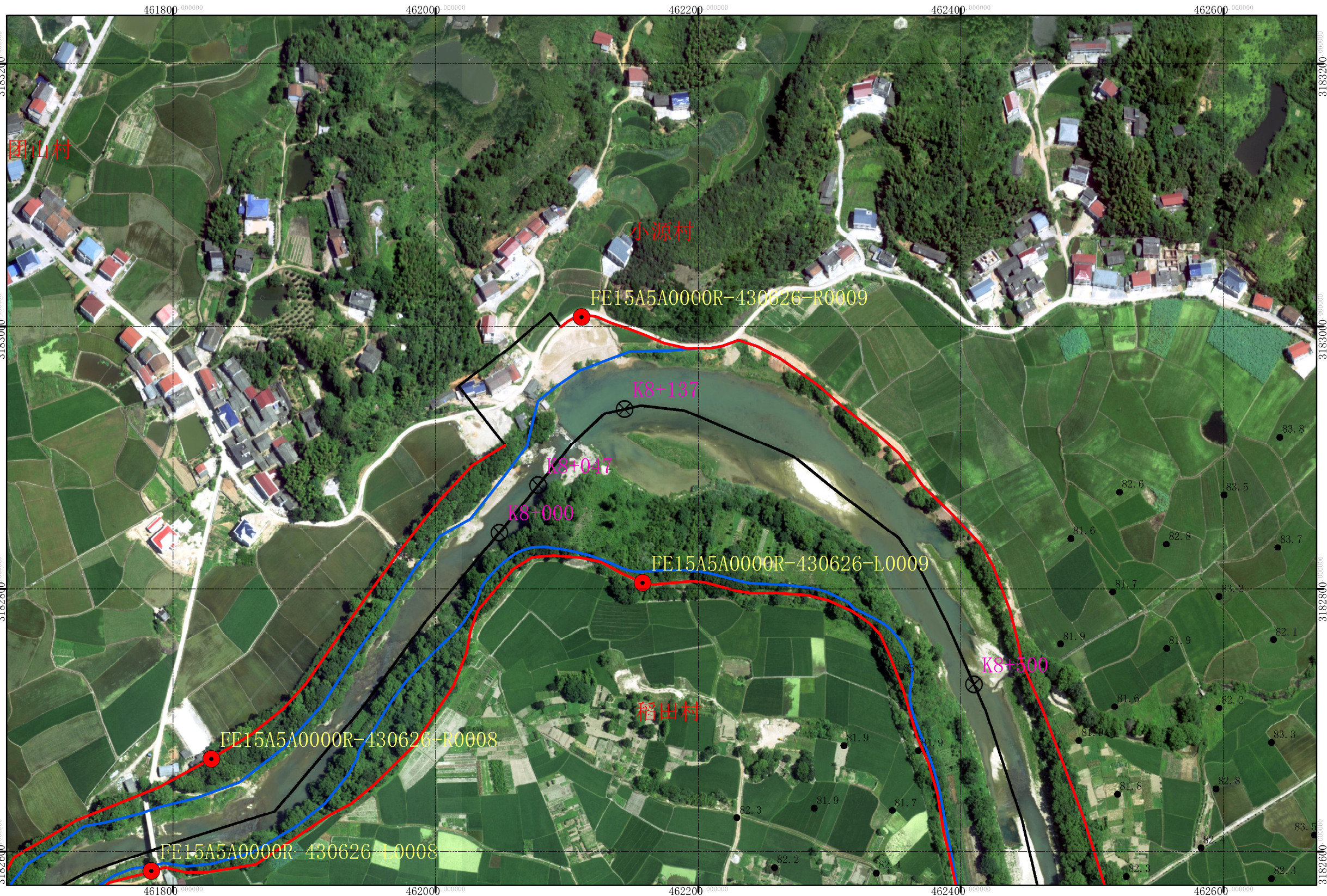
2015年6月航摄      2020年12月划界      制图者：宁冲

2000国家大地坐标系      中央经线114度      1:3000      检查者：赖根元

1985国家高程基准



# 仙江河岳阳市平江县管理范围划定图



1:3000

(11/41) 仙江河

## 图例

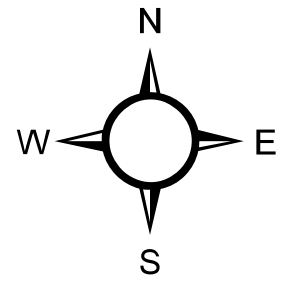
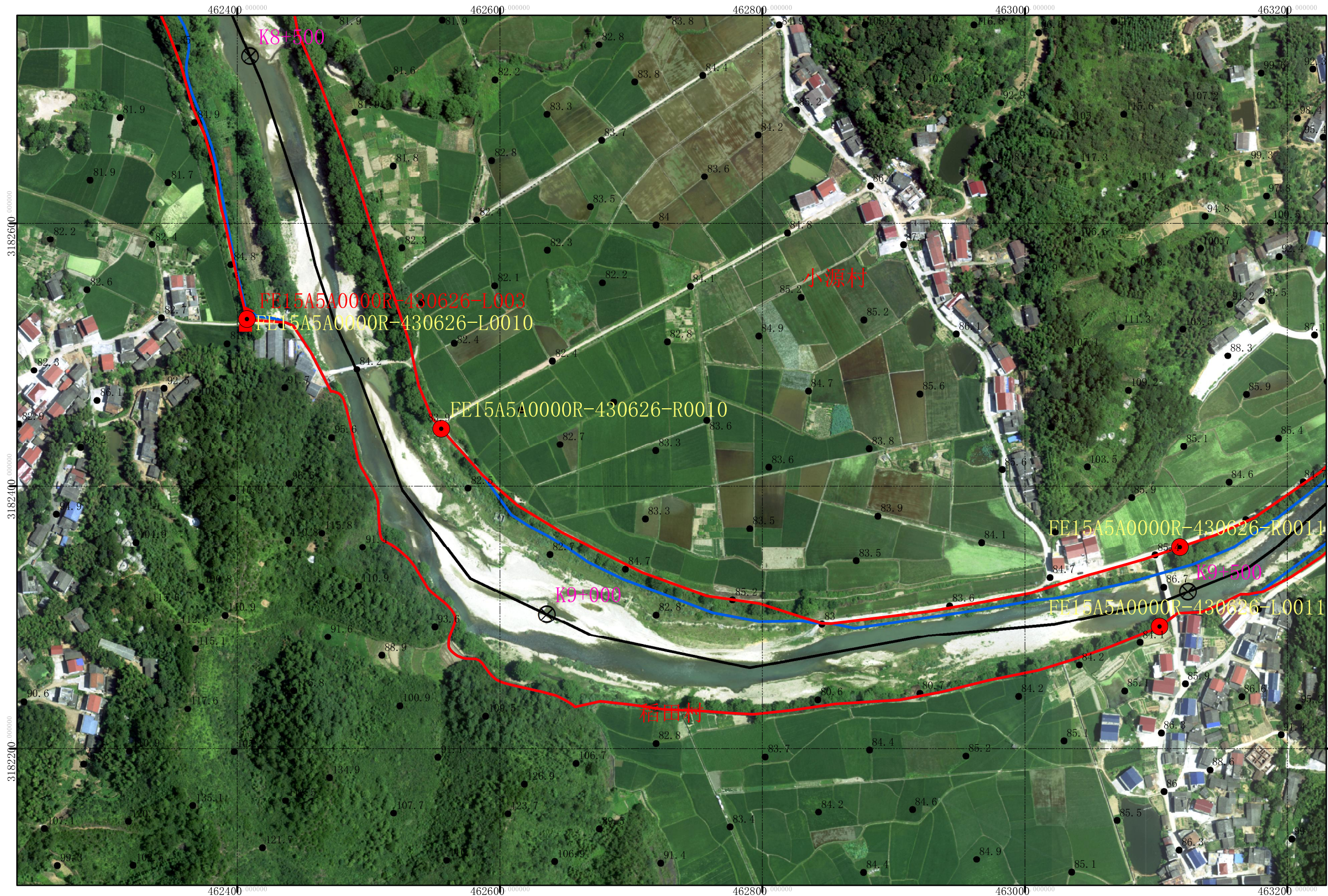
- 公共界桩
- 界桩
- 告示牌
- 洪水位线
- 堤防
- 堤脚线
- 河湖管理范围辅助线
- 河道中心线
- 管理范围线
- 桩号

岳阳市水利局  
岳阳市自然资源和规划局

批准单位：平江县人民政府    审核单位：岳阳市水利局、岳阳市自然资源和规划局    制图单位：湖南交建勘测设计咨询有限公司  
2015年6月航摄    2020年12月划界    制图者：宁冲  
2000国家大地坐标系    中央经线114度    1:3000    检查者：赖根元  
1985国家高程基准



# 仙江河岳阳市平江县管理范围划定图



1:3000

(12/41) 仙江河

## 图例

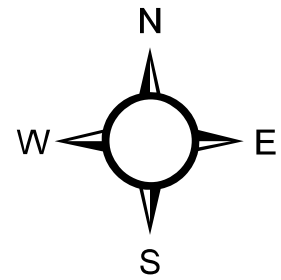
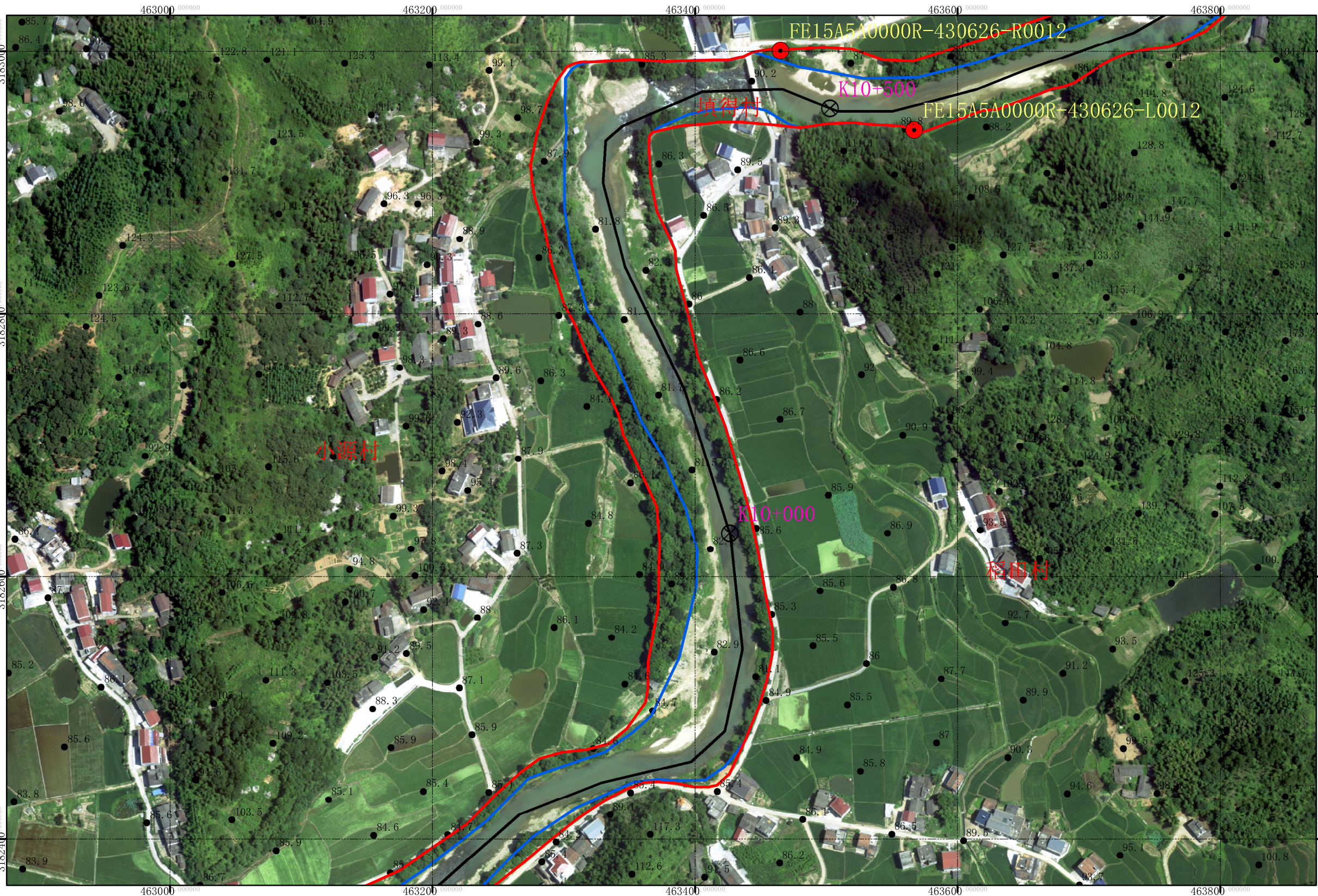
- 公共界桩
- 界桩
- 告示牌
- 洪水位线
- 堤防
- 堤脚线
- 河湖管理范围辅助线
- 河道中心线
- 管理范围线
- 桩号

岳阳市水利局  
岳阳市自然资源和规划局

批准单位：平江县人民政府    审核单位：岳阳市水利局、岳阳市自然资源和规划局    制图单位：湖南交建勘测设计咨询有限公司  
2015年6月航摄    2020年12月划界    制图者：宁冲  
2000国家大地坐标系    中央经线114度    1:3000    检查者：赖根元  
1985国家高程基准



# 仙江河岳阳市平江县管理范围划定图



1:3000

(13/41) 仙江河

## 图例

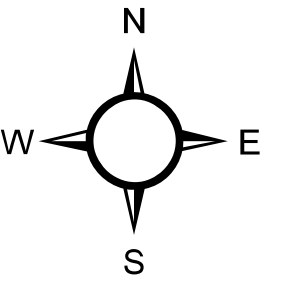
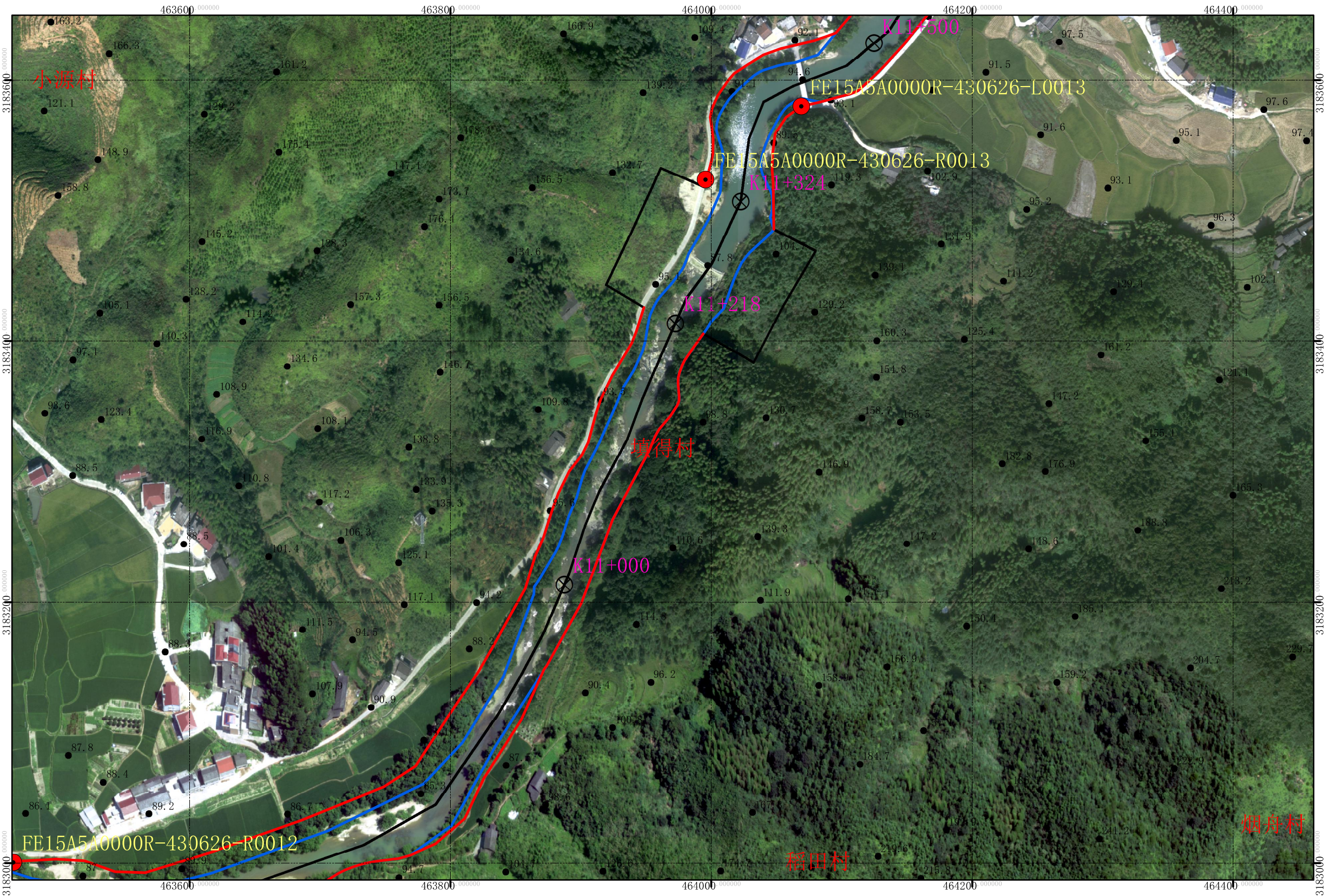
- 公共界桩
- 界桩
- 告示牌
- 洪水水位线
- 堤防
- 堤脚线
- 河湖管理范围辅助线
- 河道中心线
- 管理范围线
- 桩号

岳阳市水利局  
岳阳市自然资源和规划局

批准单位：平江县人民政府    审核单位：岳阳市水利局、岳阳市自然资源和规划局    制图单位：湖南交建勘测设计咨询有限公司  
2015年6月航摄    2020年12月划界    制图者：宁冲  
2000国家大地坐标系    中央经线114度    1:3000    检查者：赖根元  
1985国家高程基准



# 仙江河岳阳市平江县管理范围划定图



1:3000

(14/41) 仙江河

图例

公共界桩

界桩

告示牌

洪水位线

堤防

堤脚线

河湖管理范围辅助线

河道中心线

管理范围线

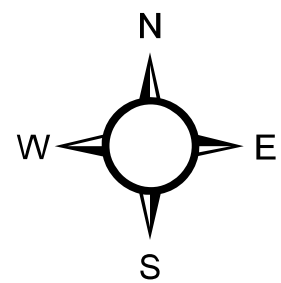
桩号

岳阳市水利局  
岳阳市自然资源和规划局

批准单位：平江县人民政府    审核单位：岳阳市水利局、岳阳市自然资源和规划局    制图单位：湖南交建勘测设计咨询有限公司  
2015年6月航摄    2020年12月划界    制图者：宁冲  
2000国家大地坐标系    中央经线114度    1:3000    检查者：赖根元  
1985国家高程基准













# 仙江河岳阳市平江县管理范围划定图



1:3000

(15/41) 仙江河

图例

- |   |           |
|---|-----------|
|  | 公共界桩      |
|  | 界桩        |
|  | 告示牌       |
|  | 洪水位线      |
|  | 堤防        |
|  | 堤脚线       |
|  | 河湖管理范围辅助线 |
|  | 河道中心线     |
|  | 管理范围线     |
|  | 桩号        |

岳阳市水利局  
岳阳市自然资源和规划局

批准单位：平江县人民政府      审核单位：岳阳市水利局、岳阳市自然资源和规划局      制图单位：湖南交建勘测设计咨询有限公司

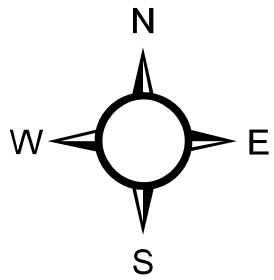
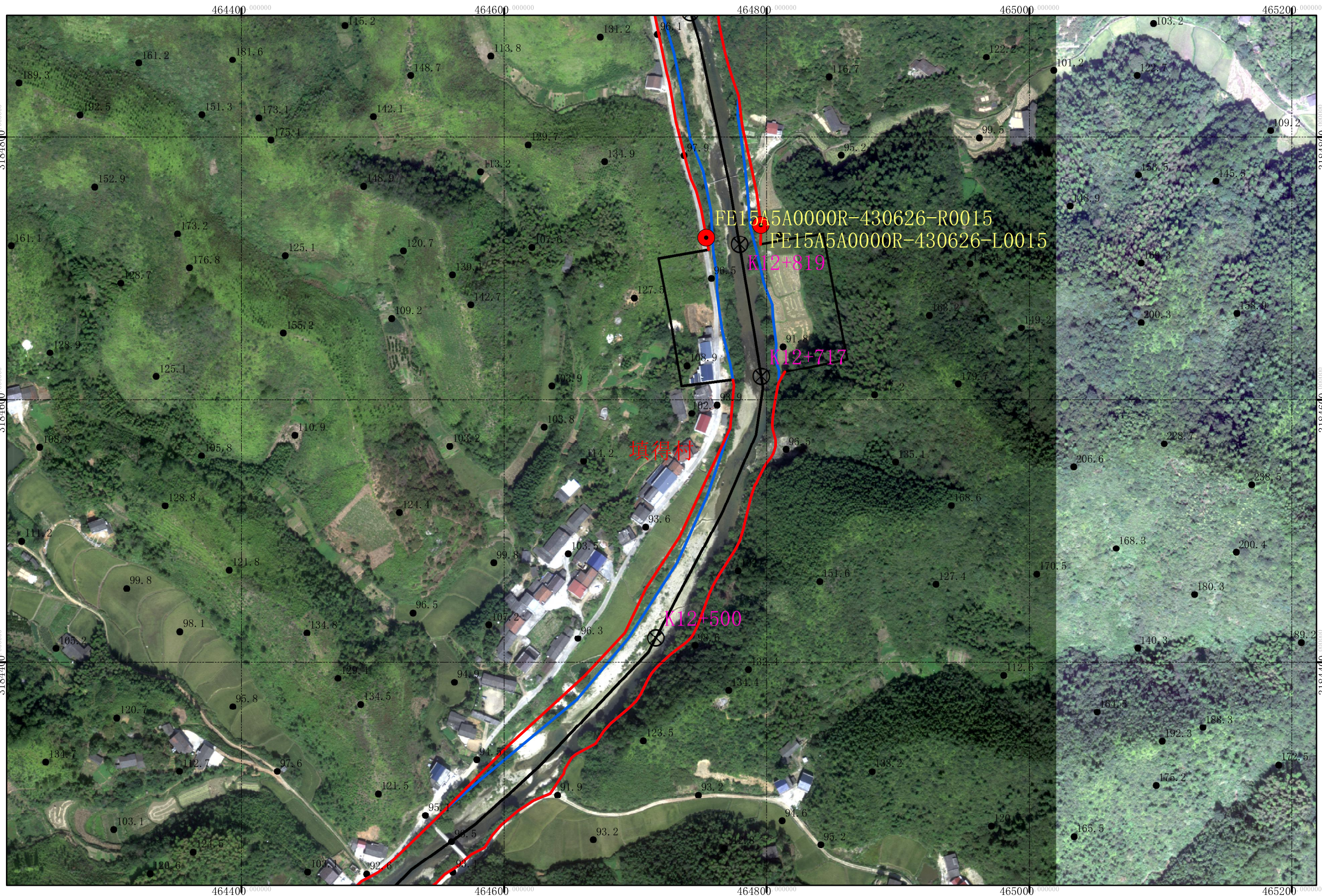
2015年6月航摄      2020年12月划界      制图者：宁冲

2000国家大地坐标系      中央经线114度      1:3000      检查者：赖根元

1985国家高程基准



# 仙江河岳阳市平江县管理范围划定图



1:3000

(16/41) 仙江河

## 图例


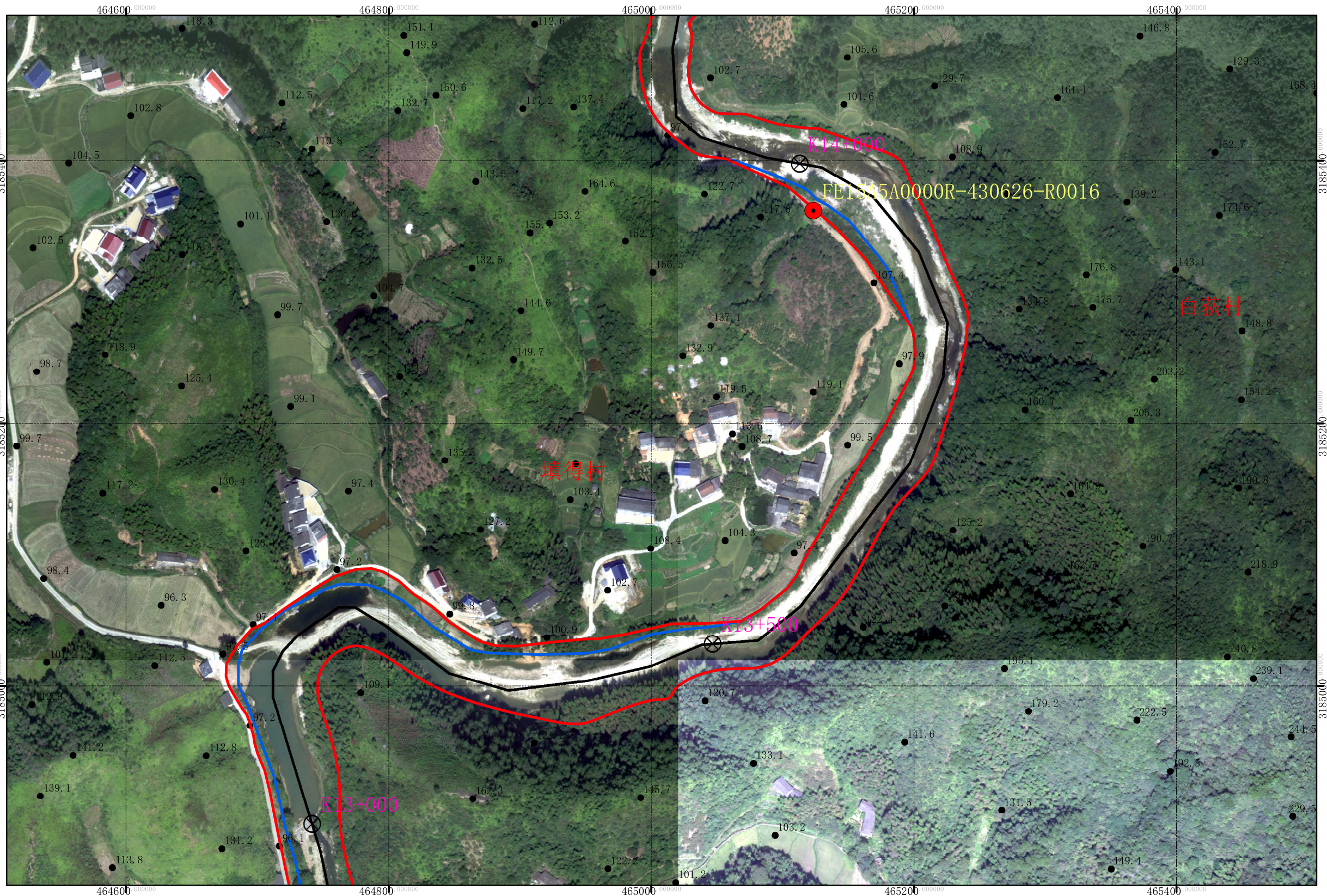
- 公共界桩
- 界桩
- 告示牌
- 洪水水位线
- 堤防
- 堤脚线
- 河湖管理范围辅助线
- 河道中心线
- 管理范围线
- 桩号

岳阳市水利局  
岳阳市自然资源和规划局

批准单位：平江县人民政府 审核单位：岳阳市水利局、岳阳市自然资源和规划局 制图单位：湖南交建勘测设计咨询有限公司  
2015年6月航摄 2020年12月划界 制图者：宁冲  
2000国家大地坐标系 中央经线114度 1:3000 检查者：赖根元  
1985国家高程基准



# 仙江河岳阳市平江县管理范围划定图



1:3000

(17/41) 仙江河

## 图例

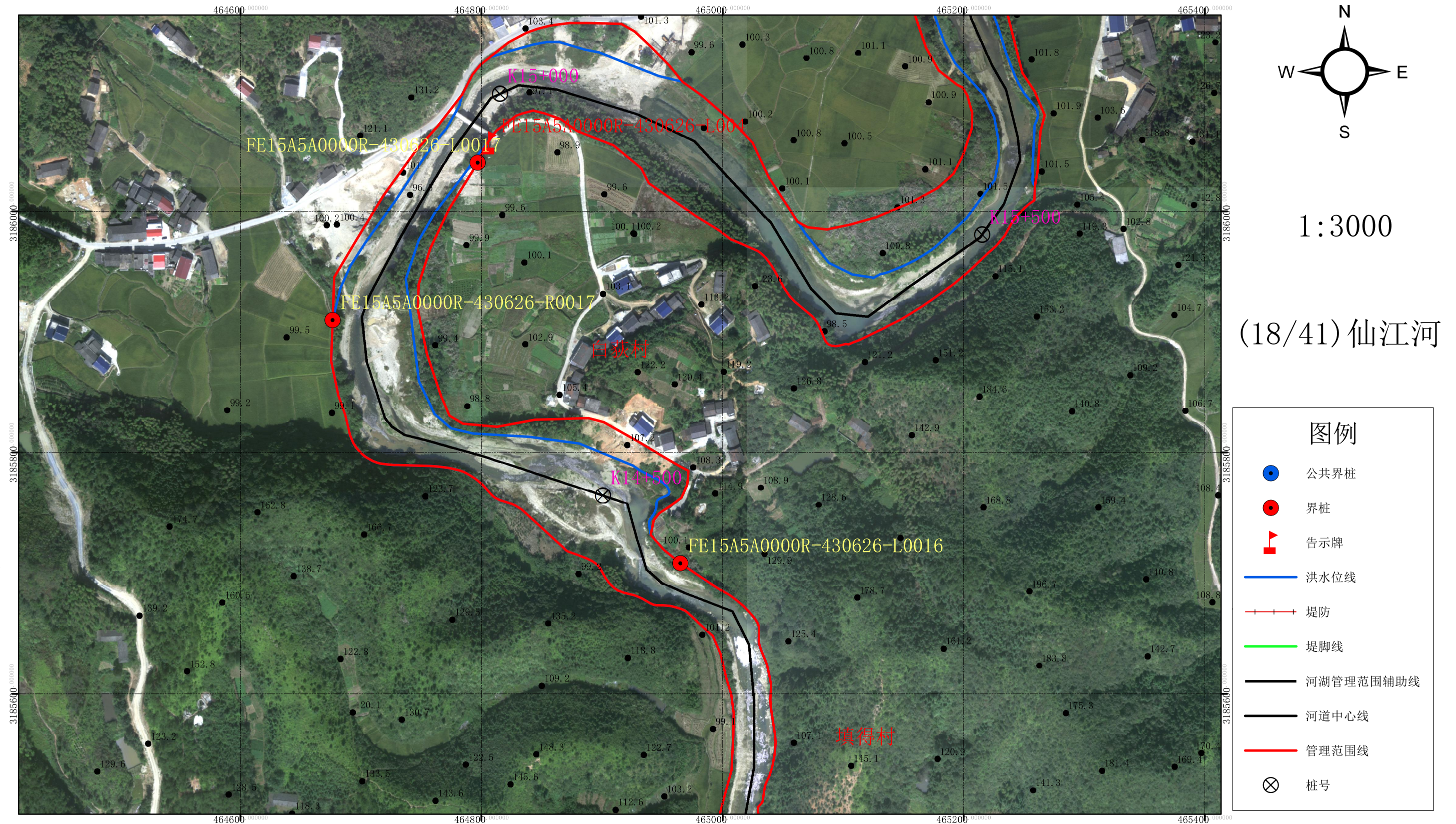
- 公共界桩
- 界桩
- 告示牌
- 洪水位线
- 堤防
- 堤脚线
- 河湖管理范围辅助线
- 河道中心线
- 管理范围线
- 桩号

岳阳市水利局  
岳阳市自然资源和规划局

批准单位：平江县人民政府 审核单位：岳阳市水利局、岳阳市自然资源和规划局 制图单位：湖南交建勘测设计咨询有限公司  
2015年6月航摄 2020年12月划界 制图者：宁冲  
2000国家大地坐标系 中央经线114度 1:3000 检查者：赖根元  
1985国家高程基准



# 仙江河岳阳市平江县管理范围划定图



岳阳市水利局  
岳阳市自然资源和规划局

批准单位：平江县人民政府      审核单位：岳阳市水利局、岳阳市自然资源和规划局      制图单位：湖南交建勘测设计咨询有限公司

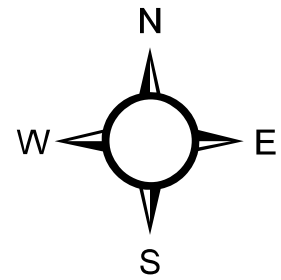
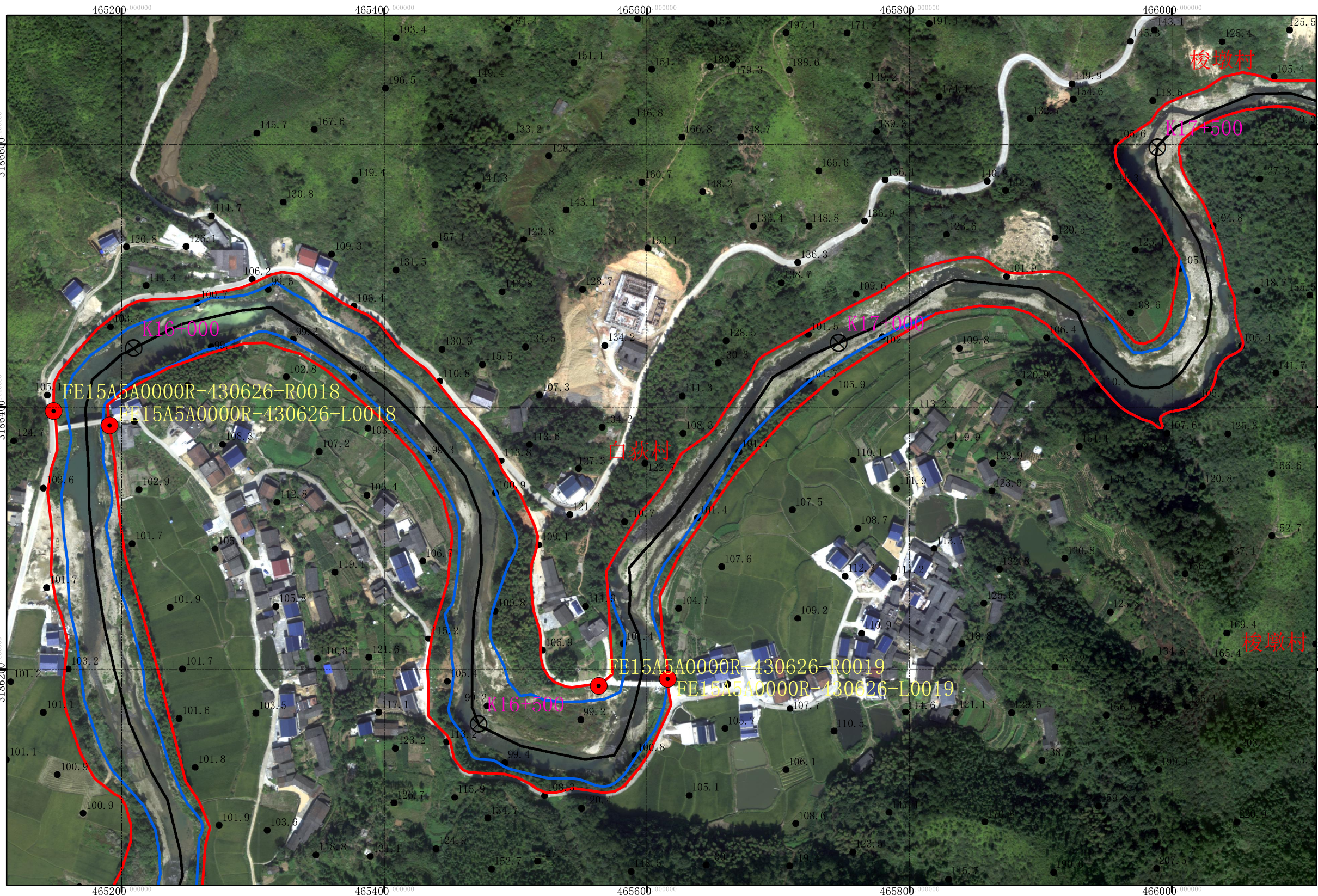
2015年6月航摄      2020年12月划界      制图者：宁冲

2000国家大地坐标系      中央经线114度      1:3000      检查者：赖根元

1985国家高程基准



# 仙江河岳阳市平江县管理范围划定图



1:3000

(19/41) 仙江河

## 图例

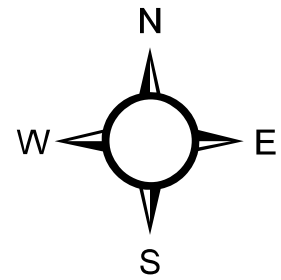
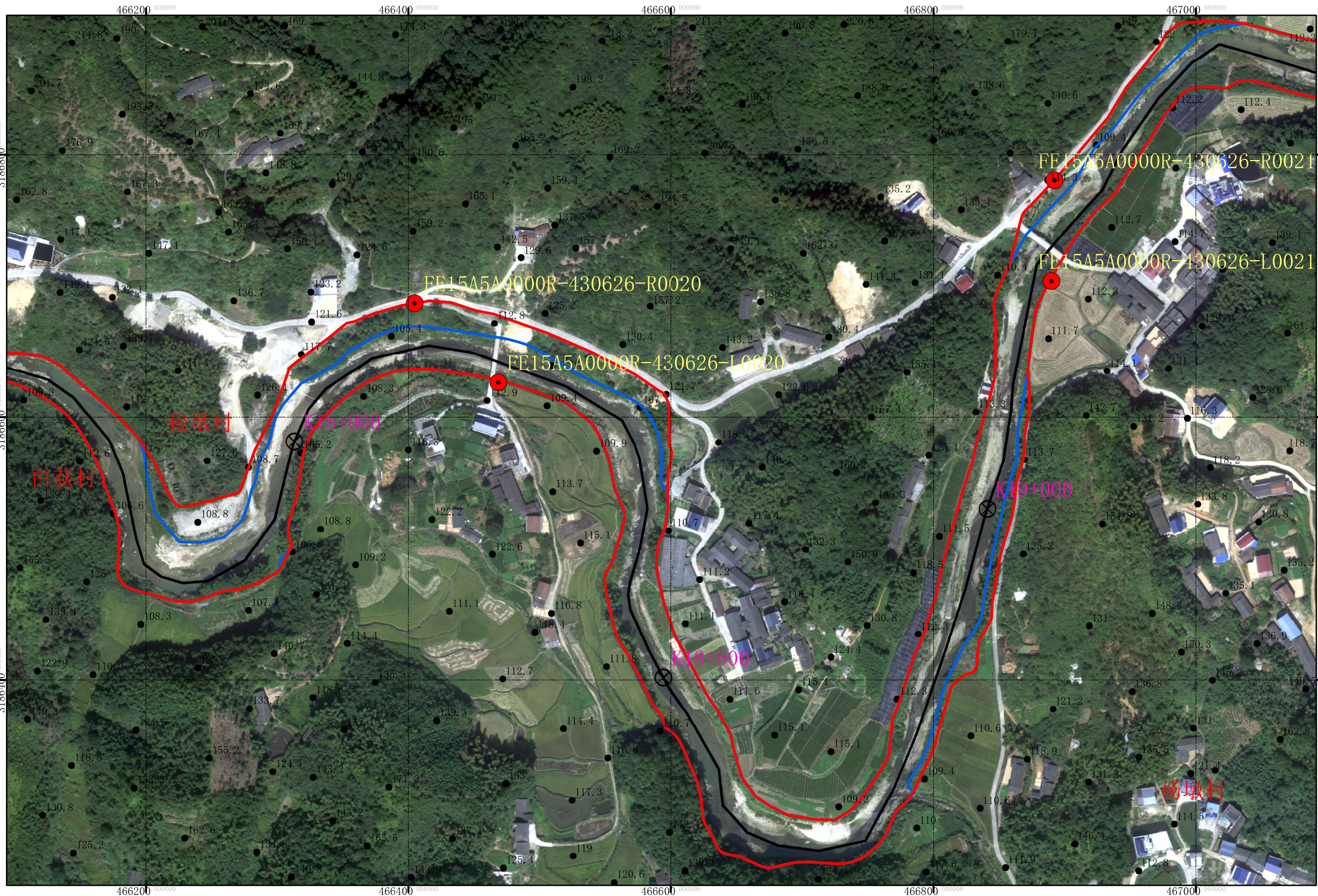
- 公共界桩
- 界桩
- 告示牌
- 洪水水位线
- 堤防
- 堤脚线
- 河湖管理范围辅助线
- 河道中心线
- 管理范围线
- 桩号

岳阳市水利局  
岳阳市自然资源和规划局

批准单位：平江县人民政府 审核单位：岳阳市水利局、岳阳市自然资源和规划局 制图单位：湖南交建勘测设计咨询有限公司  
2015年6月航摄 2020年12月划界 制图者：宁冲  
2000国家大地坐标系 中央经线114度 1:3000 检查者：赖根元  
1985国家高程基准



# 仙江河岳阳市平江县管理范围划定图



1:3000

(20/41) 仙江河

## 图例

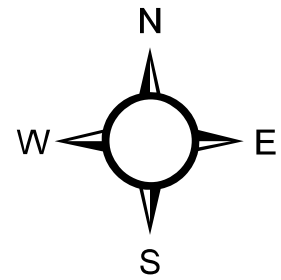
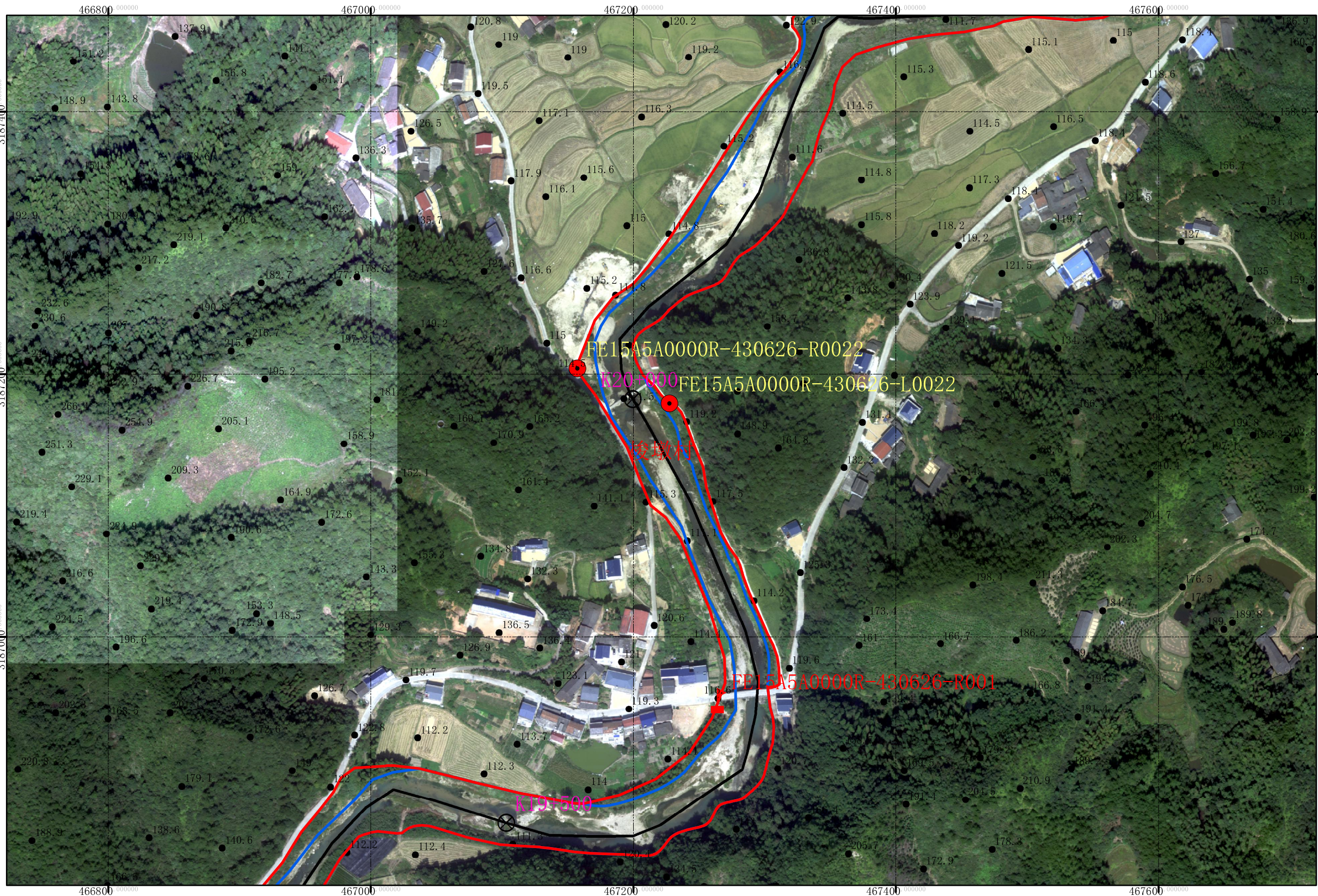
- 公共界桩
- 界桩
- 告示牌
- 洪水水位线
- 堤防
- 堤脚线
- 河湖管理范围辅助线
- 河道中心线
- 管理范围线
- 桩号

岳阳市水利局  
岳阳市自然资源和规划局

批准单位：平江县人民政府 审核单位：岳阳市水利局、岳阳市自然资源和规划局 制图单位：湖南交建勘测设计咨询有限公司  
2015年6月航摄 2020年12月划界 制图者：宁冲  
2000国家大地坐标系 中央经线114度 1:3000 检查者：赖根元  
1985国家高程基准



# 仙江河岳阳市平江县管理范围划定图



1:3000

(21/41) 仙江河

## 图例

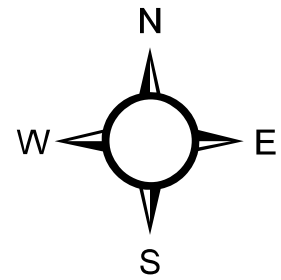
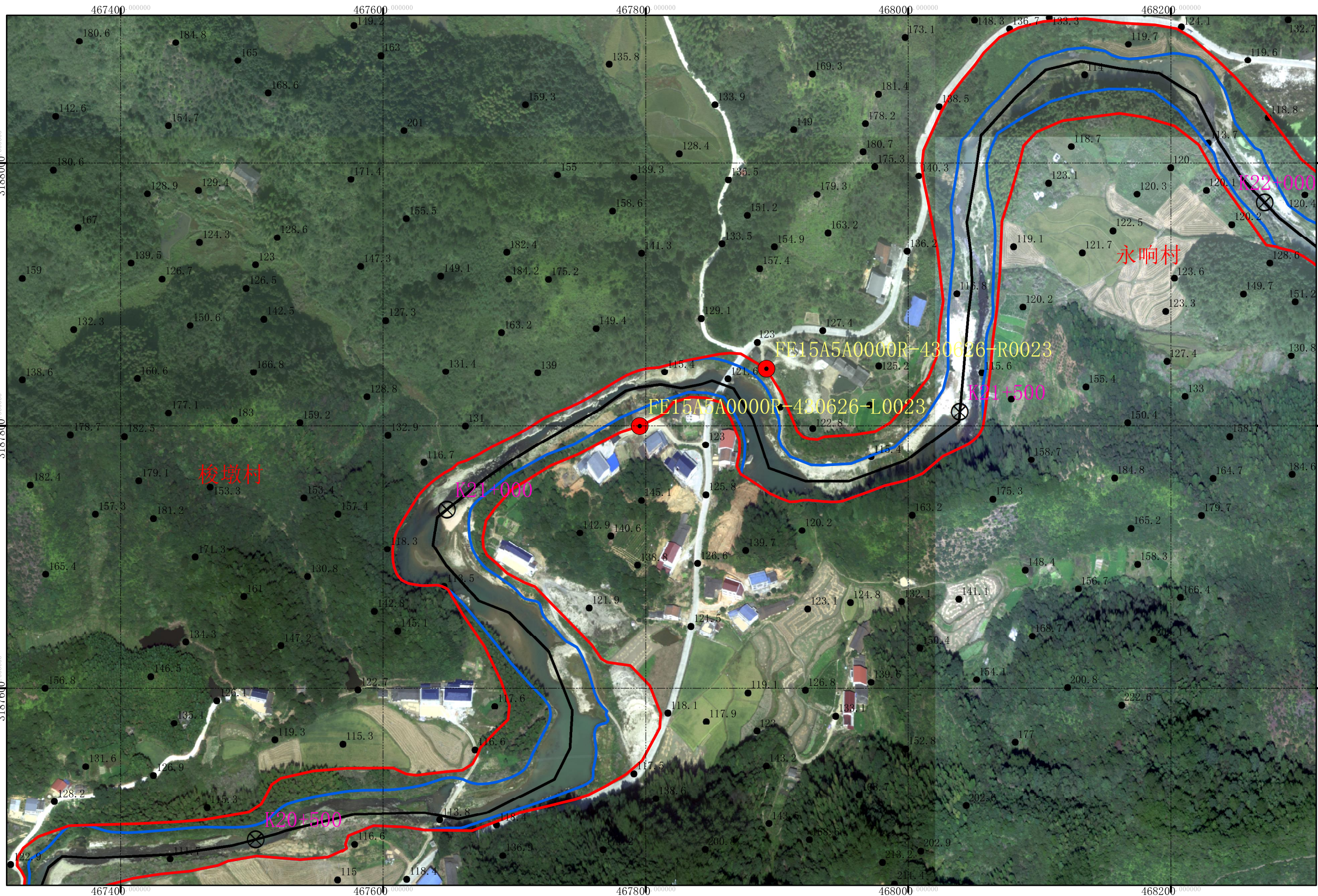
- 公共界桩
- 界桩
- 告示牌
- 洪水位线
- 堤防
- 堤脚线
- 河湖管理范围辅助线
- 河道中心线
- 管理范围线
- 桩号

岳阳市水利局  
岳阳市自然资源和规划局

批准单位：平江县人民政府    审核单位：岳阳市水利局、岳阳市自然资源和规划局    制图单位：湖南交建勘测设计咨询有限公司  
2015年6月航摄    2020年12月划界    制图者：宁冲  
2000国家大地坐标系    中央经线114度    1:3000    检查者：赖根元  
1985国家高程基准



# 仙江河岳阳市平江县管理范围划定图



1:3000

(22/41) 仙江河

## 图例

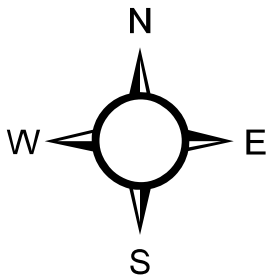
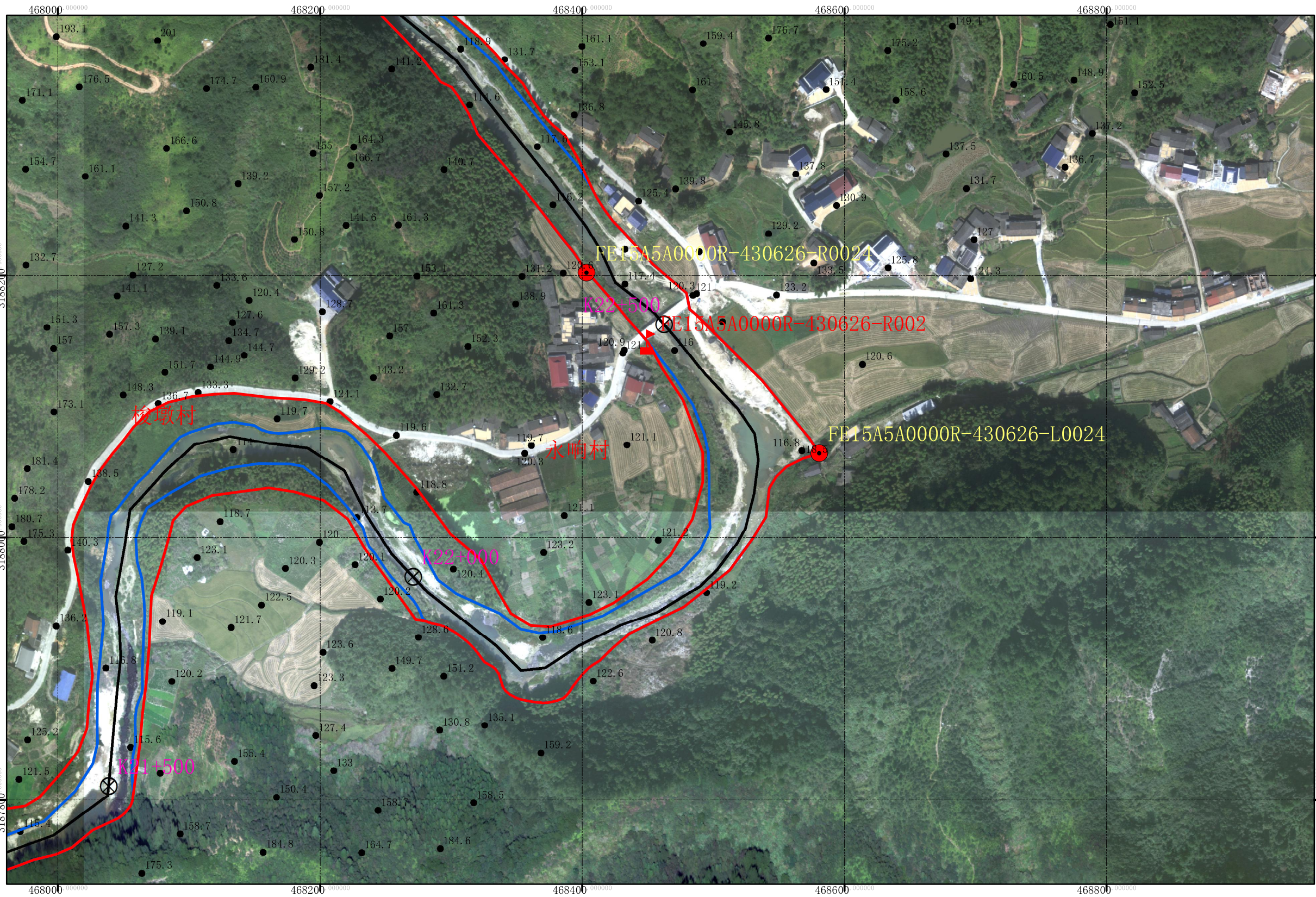
- 公共界桩
- 界桩
- 告示牌
- 洪水水位线
- 堤防
- 堤脚线
- 河湖管理范围辅助线
- 河道中心线
- 管理范围线
- 桩号

岳阳市水利局  
岳阳市自然资源和规划局

批准单位：平江县人民政府 审核单位：岳阳市水利局、岳阳市自然资源和规划局 制图单位：湖南交建勘测设计咨询有限公司  
2015年6月航摄 2020年12月划界 制图者：宁冲  
2000国家大地坐标系 中央经线114度 1:3000 检查者：赖根元  
1985国家高程基准



# 仙江河岳阳市平江县管理范围划定图



1:3000

(23/41) 仙江河

## 图例

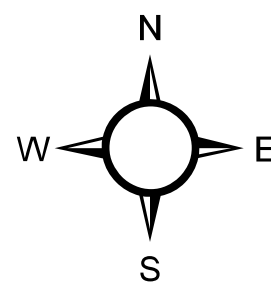
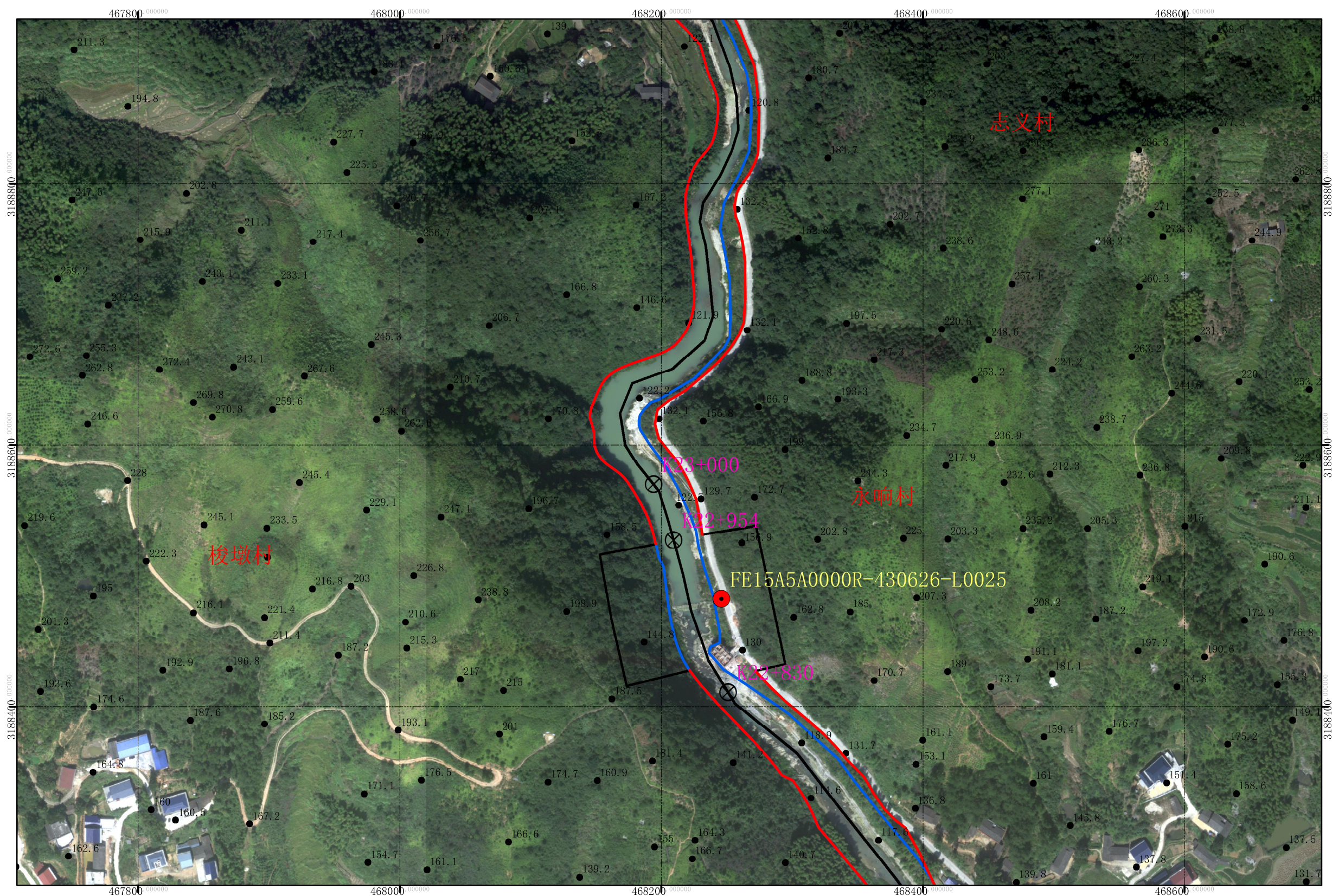
- 公共界桩
- 界桩
- 告示牌
- 洪水位线
- 堤防
- 堤脚线
- 河湖管理范围辅助线
- 河道中心线
- 管理范围线
- 桩号

岳阳市水利局  
岳阳市自然资源和规划局

批准单位：平江县人民政府    审核单位：岳阳市水利局、岳阳市自然资源和规划局    制图单位：湖南交建勘测设计咨询有限公司  
2015年6月航摄    2020年12月划界    制图者：宁冲  
2000国家大地坐标系    中央经线114度    1:3000    检查者：赖根元  
1985国家高程基准



# 仙江河岳阳市平江县管理范围划定图



1:3000

(24/41) 仙江河

图例

公共界桩

界桩

告示牌

洪水线

堤防

堤脚线

河湖管理范围辅助线

河道中心线

管理范围线

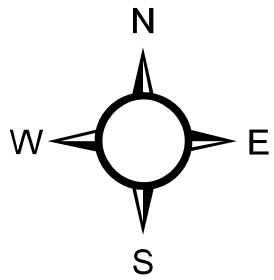
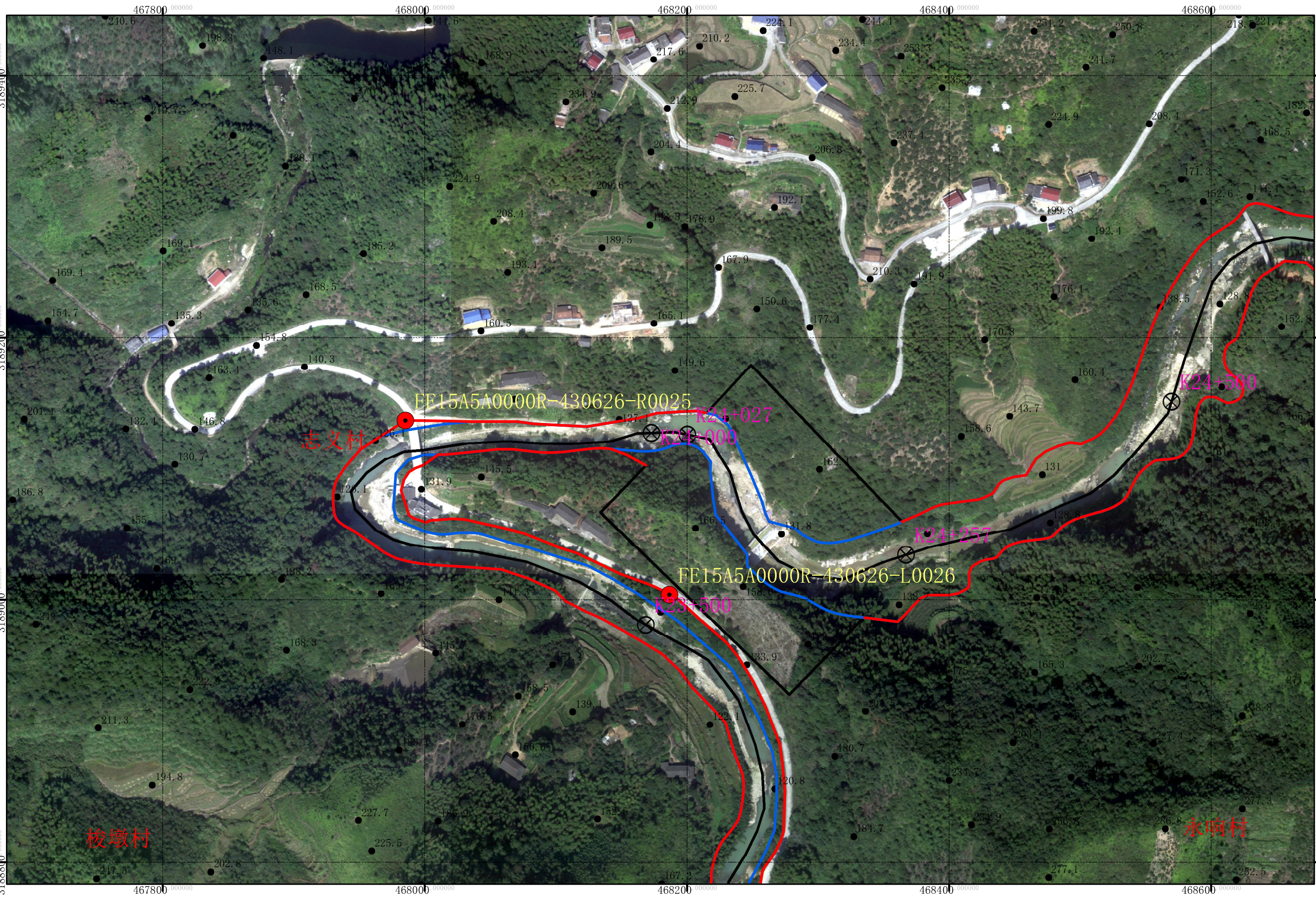
桩号

岳阳市水利局  
岳阳市自然资源和规划局

批准单位：平江县人民政府    审核单位：岳阳市水利局、岳阳市自然资源和规划局    制图单位：湖南交建勘测设计咨询有限公司  
2015年6月航摄    2020年12月划界    制图者：宁冲  
2000国家大地坐标系    中央经线114度    1:3000    检查者：赖根元  
1985国家高程基准



# 仙江河岳阳市平江县管理范围划定图



1:3000

(25/41) 仙江河

## 图例

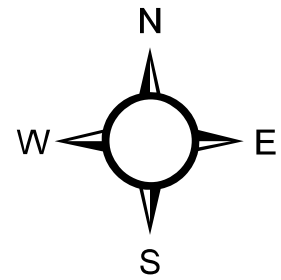

- 公共界桩
- 界桩
- 告示牌
- 洪水水位线
- 堤防
- 堤脚线
- 河湖管理范围辅助线
- 河道中心线
- 管理范围线
- 桩号

岳阳市水利局  
岳阳市自然资源和规划局

批准单位：平江县人民政府 审核单位：岳阳市水利局、岳阳市自然资源和规划局 制图单位：湖南交建勘测设计咨询有限公司  
2015年6月航摄 2020年12月划界 制图者：宁冲  
2000国家大地坐标系 中央经线114度 1:3000 检查者：赖根元  
1985国家高程基准



# 仙江河岳阳市平江县管理范围划定图



1:3000

(26/41) 仙江河

## 图例

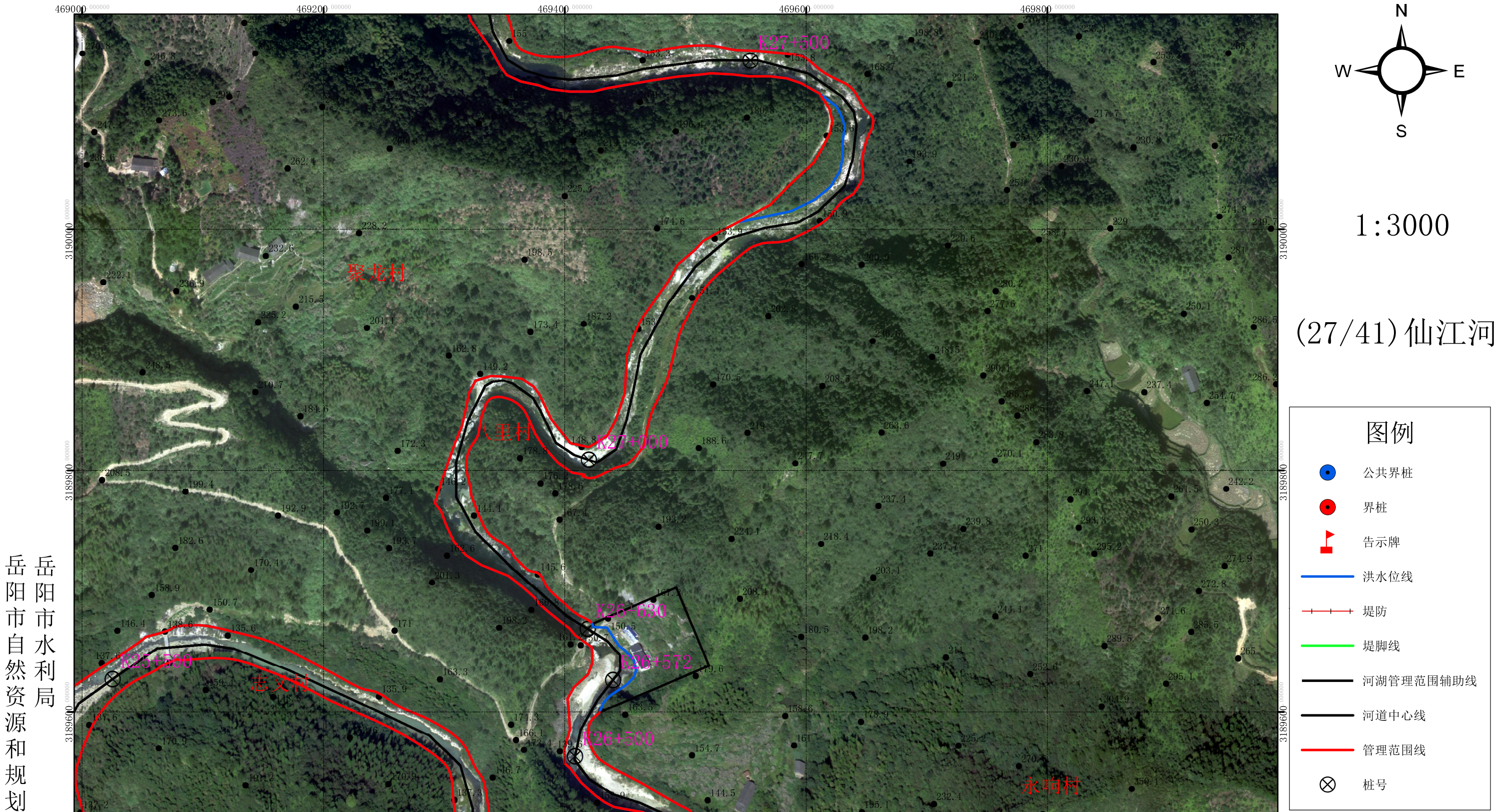
- 公共界桩
- 界桩
- 告示牌
- 洪水位线
- 堤防
- 堤脚线
- 河湖管理范围辅助线
- 河道中心线
- 管理范围线
- 桩号

岳阳市水利局  
岳阳市自然资源和规划局

批准单位：平江县人民政府    审核单位：岳阳市水利局、岳阳市自然资源和规划局    制图单位：湖南交建勘测设计咨询有限公司  
2015年6月航摄    2020年12月划界    制图者：宁冲  
2000国家大地坐标系    中央经线114度    1:3000    检查者：赖根元  
1985国家高程基准



# 仙江河岳阳市平江县管理范围划定图

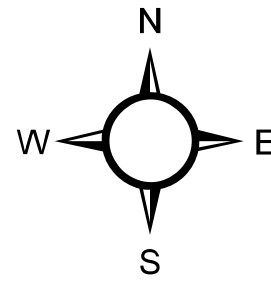



岳阳市水利局  
岳阳市自然资源和规划局

批准单位：平江县人民政府    审核单位：岳阳市水利局、岳阳市自然资源和规划局    制图单位：湖南交建勘测设计咨询有限公司  
2015年6月航摄    2020年12月划界    制图者：宁冲  
2000国家大地坐标系    中央经线114度    1:3000    检查者：赖根元  
1985国家高程基准



# 仙江河岳阳市平江县管理范围划定图



1:3000

(28/41) 仙江河

## 图例

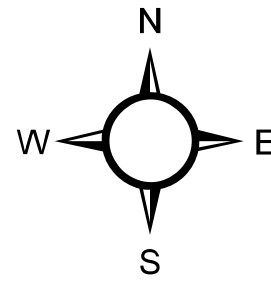
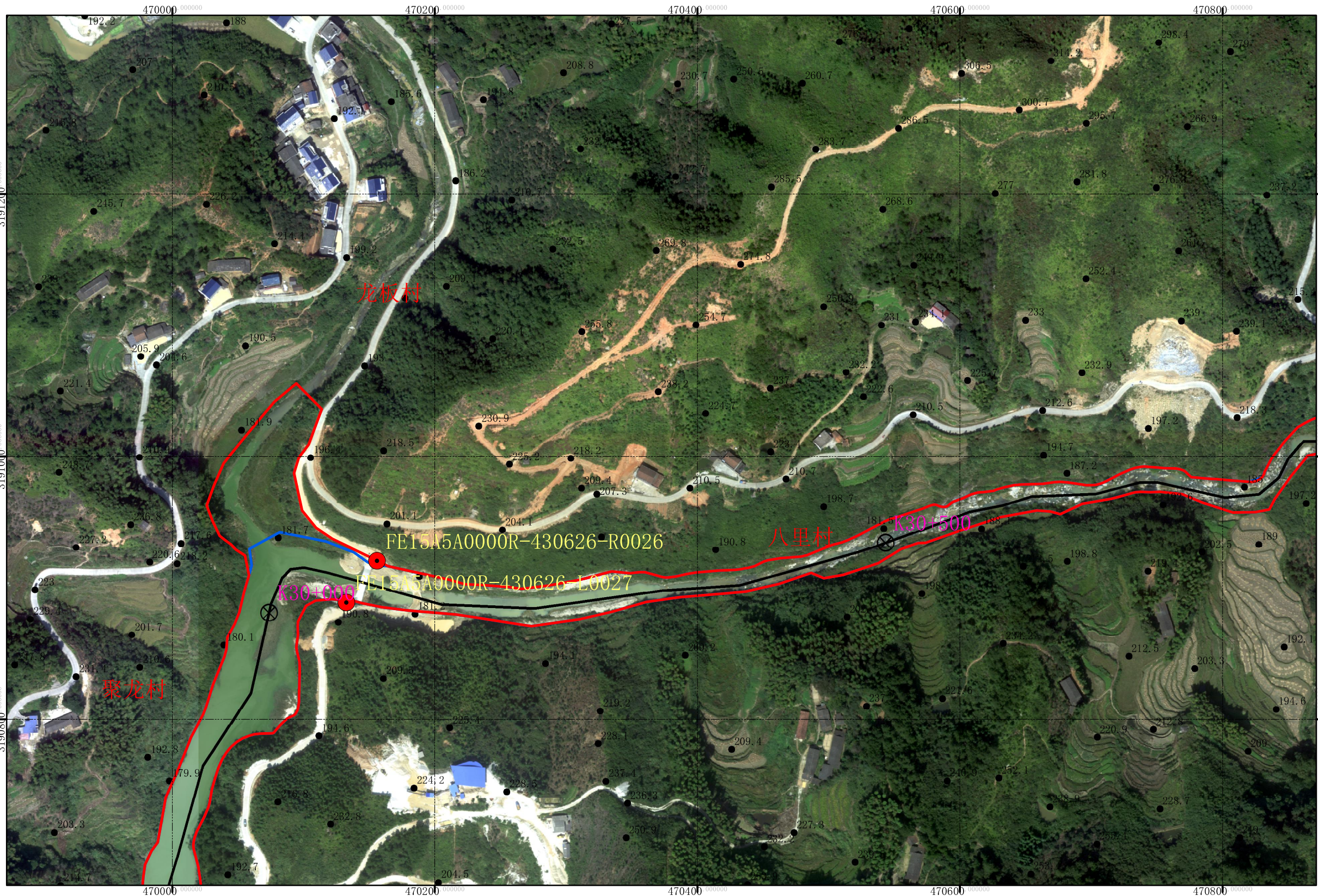
- 公共界桩
- 界桩
- 告示牌
- 洪水位线
- 堤防
- 堤脚线
- 河湖管理范围辅助线
- 河道中心线
- 管理范围线
- 桩号

岳阳市水利局  
岳阳市自然资源和规划局

批准单位：平江县人民政府 审核单位：岳阳市水利局、岳阳市自然资源和规划局 制图单位：湖南交建勘测设计咨询有限公司  
2015年6月航摄 2020年12月划界 制图者：宁冲  
2000国家大地坐标系 中央经线114度 1:3000 检查者：赖根元  
1985国家高程基准



# 仙江河岳阳市平江县管理范围划定图



1:3000

(29/41) 仙江河

## 图例

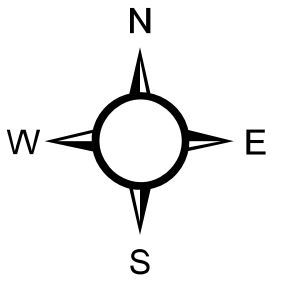
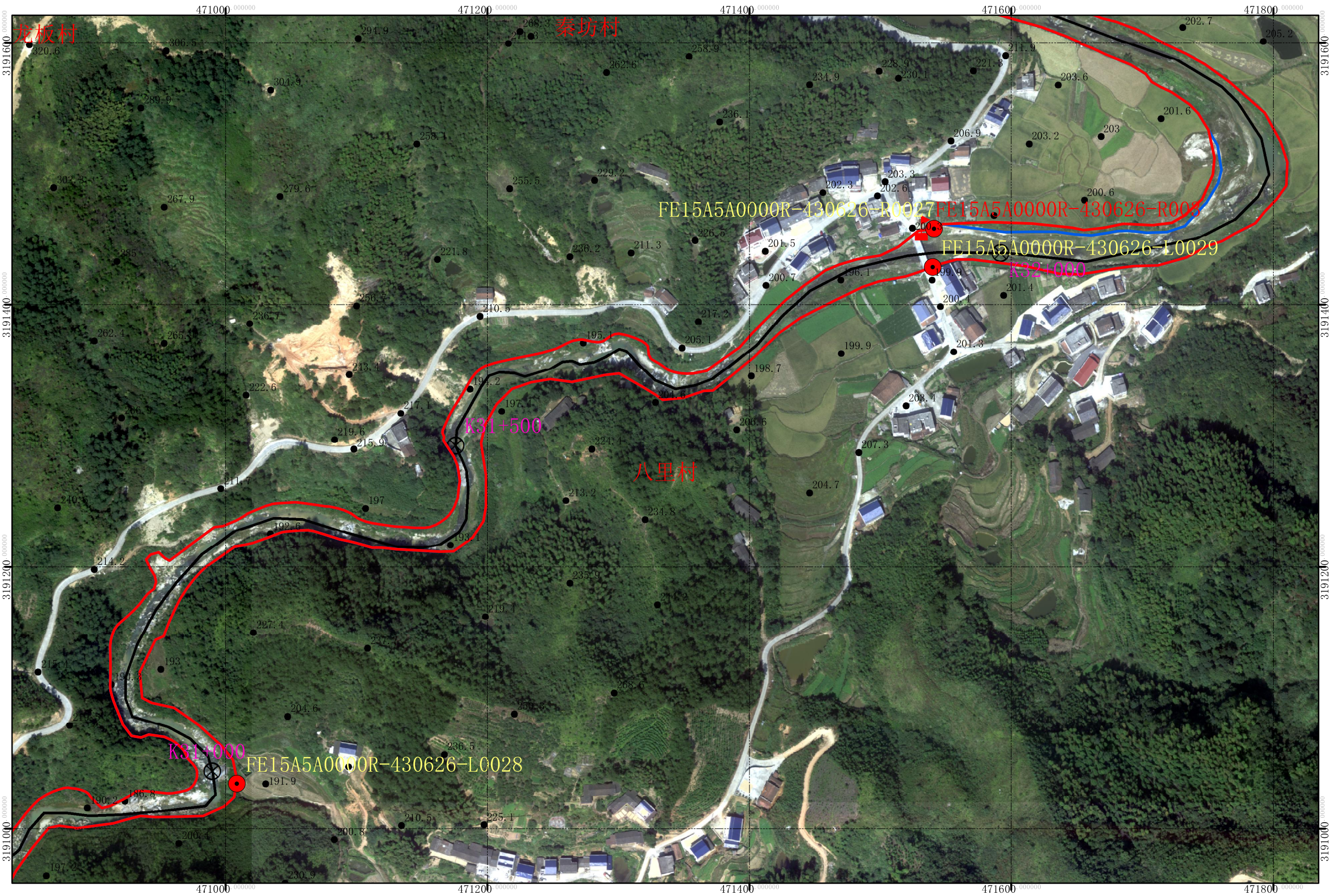
- 公共界桩
- 界桩
- 告示牌
- 洪水水位线
- 堤防
- 堤脚线
- 河湖管理范围辅助线
- 河道中心线
- 管理范围线
- 桩号

岳阳市水利局  
岳阳市自然资源和规划局

批准单位：平江县人民政府 审核单位：岳阳市水利局、岳阳市自然资源和规划局 制图单位：湖南交建勘测设计咨询有限公司  
2015年6月航摄 2020年12月划界 制图者：宁冲  
2000国家大地坐标系 中央经线114度 1:3000 检查者：赖根元  
1985国家高程基准



# 仙江河岳阳市平江县管理范围划定图



1:3000

(30/41) 仙江河

## 图例

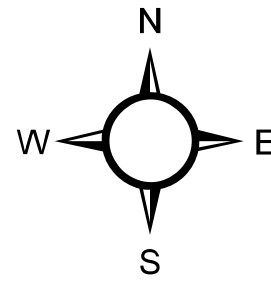
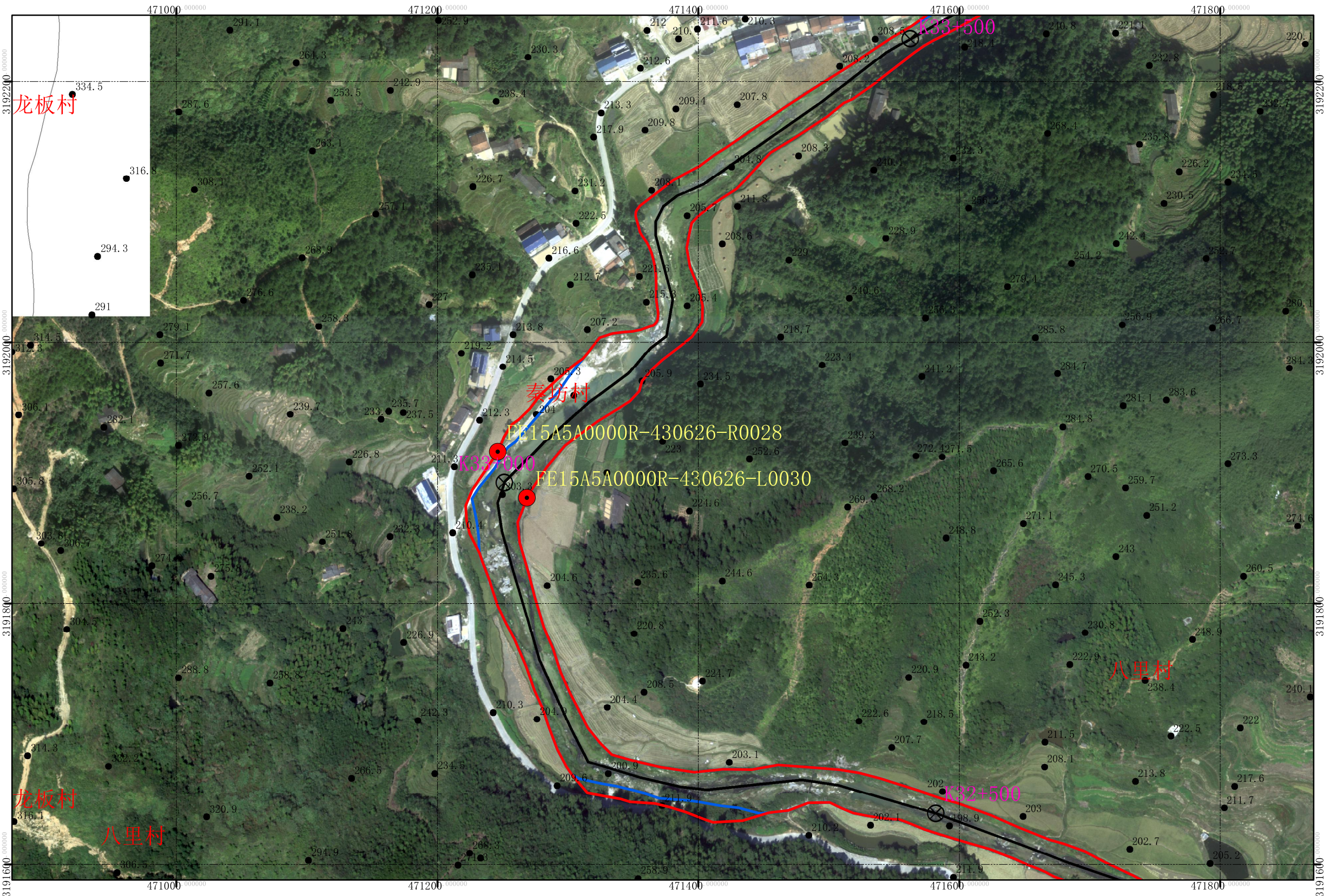
- 公共界桩
- 界桩
- 告示牌
- 洪水位线
- 堤防
- 堤脚线
- 河湖管理范围辅助线
- 河道中心线
- 管理范围线
- 桩号

岳阳市水利局  
岳阳市自然资源和规划局

批准单位：平江县人民政府 审核单位：岳阳市水利局、岳阳市自然资源和规划局 制图单位：湖南交建勘测设计咨询有限公司  
2015年6月航摄 2020年12月划界 制图者：宁冲  
2000国家大地坐标系 中央经线114度 1:3000 检查者：赖根元  
1985国家高程基准

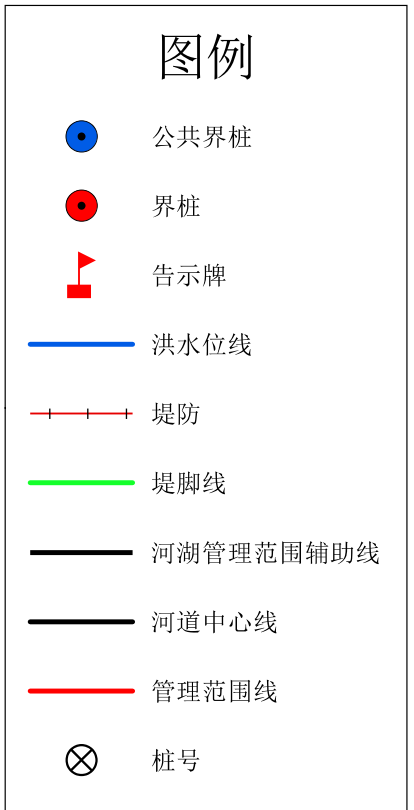


# 仙江河岳阳市平江县管理范围划定图



1:3000

(31/41) 仙江河

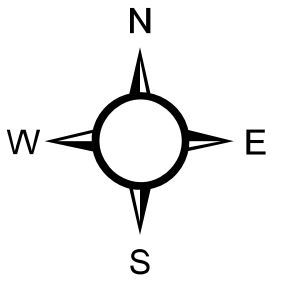
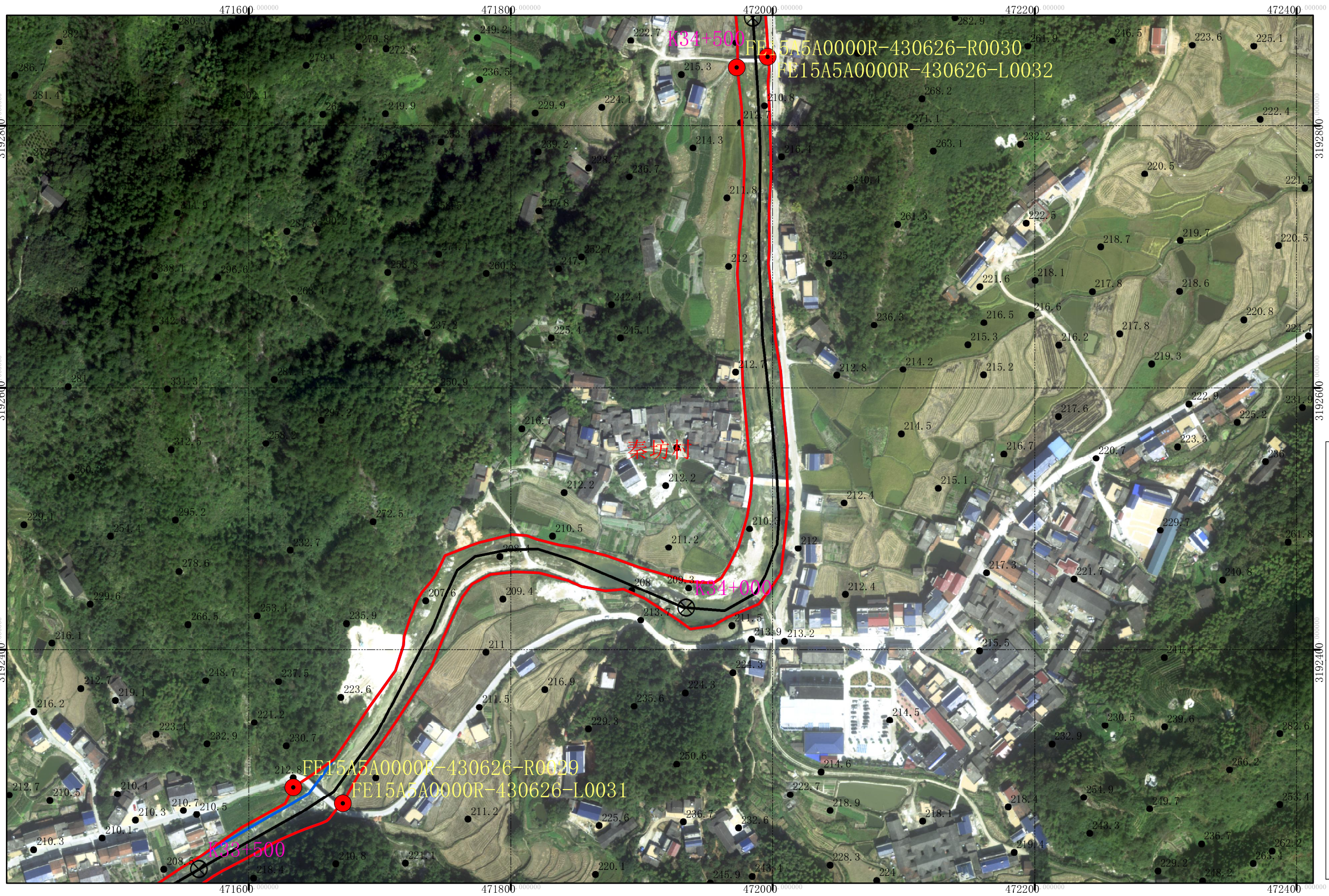


岳阳市水利局  
岳阳市自然资源和规划局

批准单位：平江县人民政府    审核单位：岳阳市水利局、岳阳市自然资源和规划局    制图单位：湖南交建勘测设计咨询有限公司  
2015年6月航摄    2020年12月划界    制图者：宁冲  
2000国家大地坐标系    中央经线114度    1:3000    检查者：赖根元  
1985国家高程基准



# 仙江河岳阳市平江县管理范围划定图



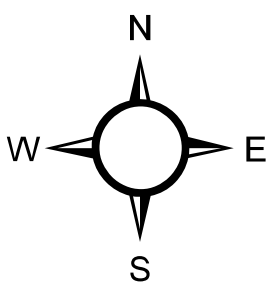
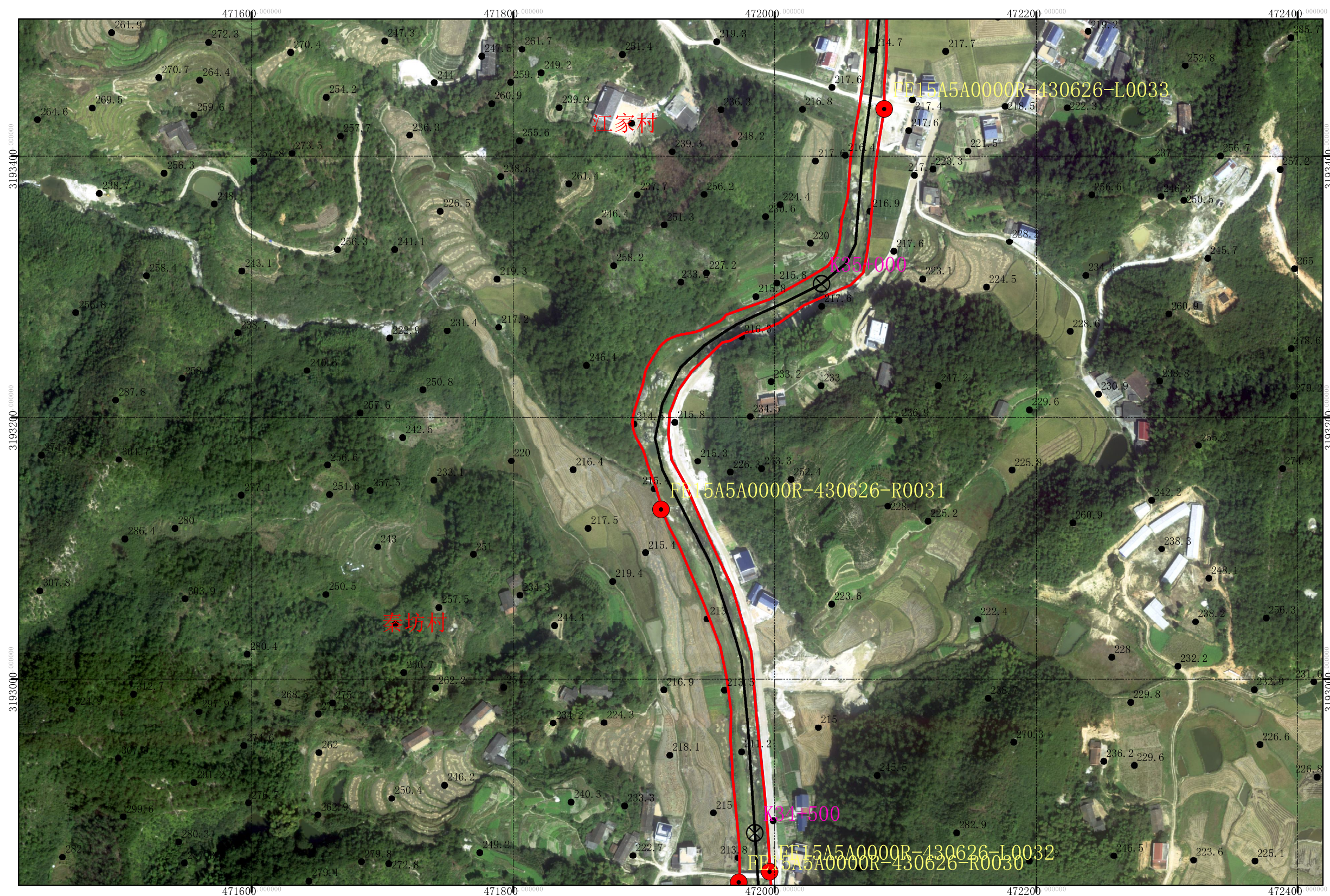
1:3000

(32/41) 仙江河

岳阳市水利局  
岳阳市自然资源和规划局



# 仙江河岳阳市平江县管理范围划定图



1:3000

(33/41) 仙江河

## 图例

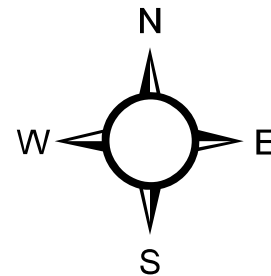
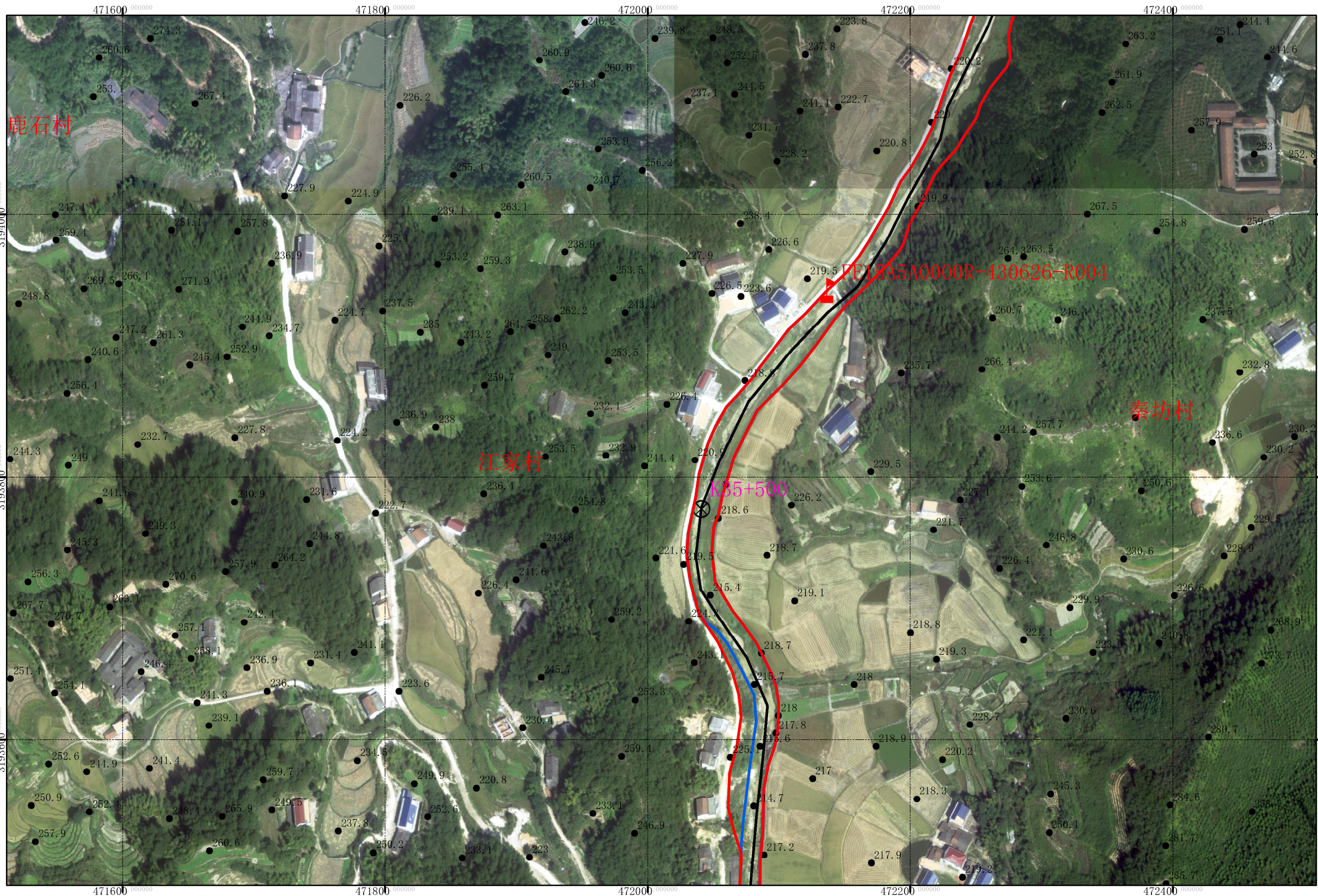
- 公共界桩
- 界桩
- 告示牌
- 洪水位线
- 堤防
- 堤脚线
- 河湖管理范围辅助线
- 河道中心线
- 管理范围线
- 桩号

岳阳市水利局  
岳阳市自然资源和规划局

批准单位：平江县人民政府 审核单位：岳阳市水利局、岳阳市自然资源和规划局 制图单位：湖南交建勘测设计咨询有限公司  
2015年6月航摄 2020年12月划界 制图者：宁冲  
2000国家大地坐标系 中央经线114度 1:3000 检查者：赖根元  
1985国家高程基准



# 仙江河岳阳市平江县管理范围划定图



1:3000

(34/41) 仙江河

## 图例


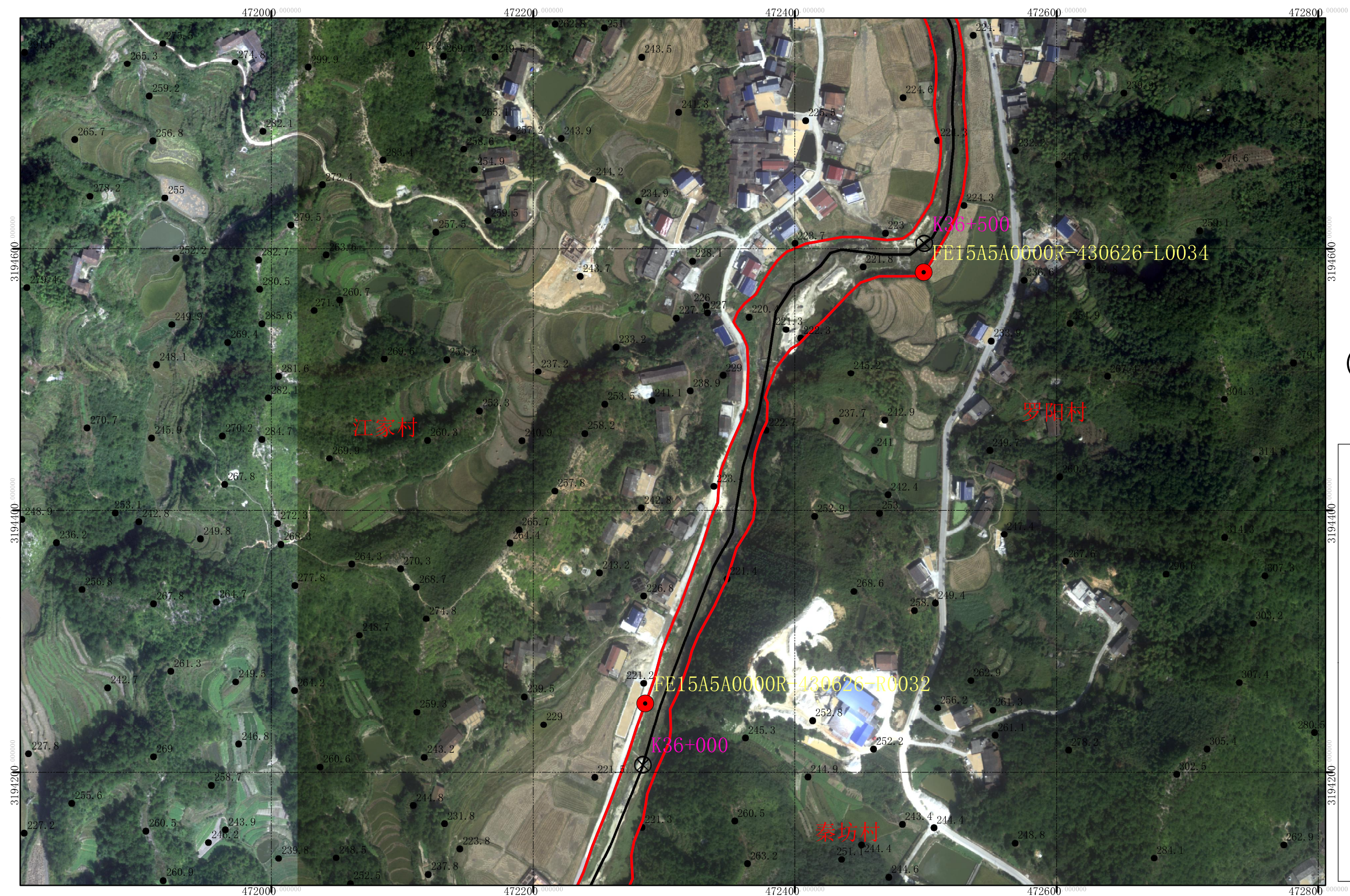
- 公共界桩
- 界桩
- 告示牌
- 洪水水位线
- 堤防
- 堤脚线
- 河湖管理范围辅助线
- 河道中心线
- 管理范围线
- 桩号

岳阳市水利局  
岳阳市自然资源和规划局

批准单位：平江县人民政府    审核单位：岳阳市水利局、岳阳市自然资源和规划局    制图单位：湖南交建勘测设计咨询有限公司  
2015年6月航摄    2020年12月划界    制图者：宁冲  
2000国家大地坐标系    中央经线114度    1:3000    检查者：赖根元  
1985国家高程基准













# 仙江河岳阳市平江县管理范围划定图



1:3000

(35/41) 仙江河

## 图例

- |   |           |
|---|-----------|
|  | 公共界桩      |
|  | 界桩        |
|  | 告示牌       |
|  | 洪水位线      |
|  | 堤防        |
|  | 堤脚线       |
|  | 河湖管理范围辅助线 |
|  | 河道中心线     |
|  | 管理范围线     |
|  | 桩号        |

岳阳市水利局  
岳阳市自然资源和规划局

批准单位：平江县人民政府      审核单位：岳阳市水利局、岳阳市自然资源和规划局      制图单位：湖南交建勘测设计咨询有限公司

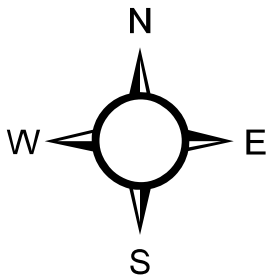
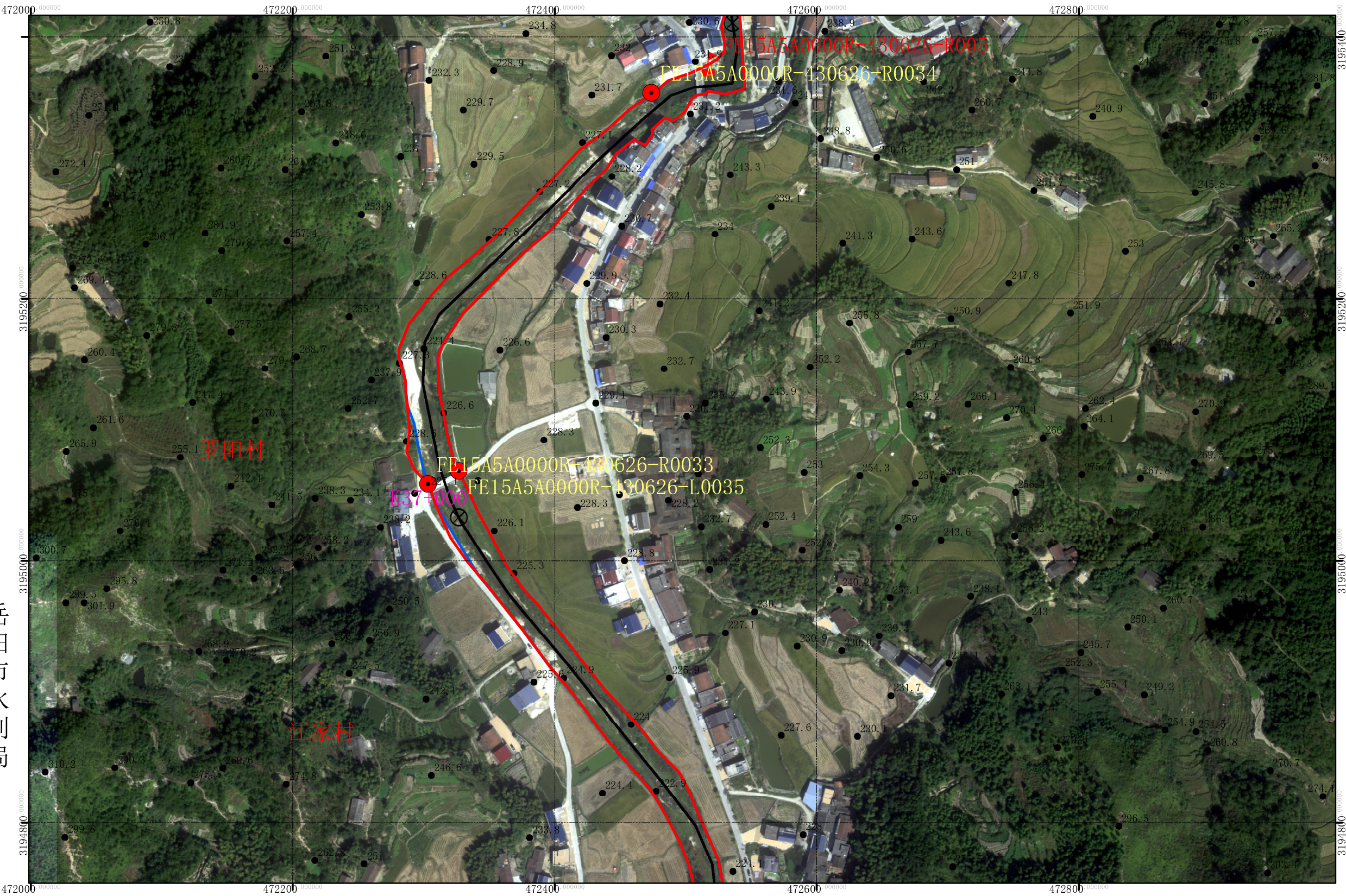
2015年6月航摄      2020年12月划界      制图者：宁冲

2000国家大地坐标系      中央经线114度      1:3000      检查者：赖根元

1985国家高程基准



# 仙江河岳阳市平江县管理范围划定图



1:3000

(36/41) 仙江河

## 图例

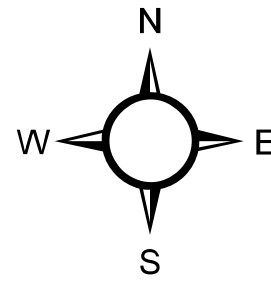
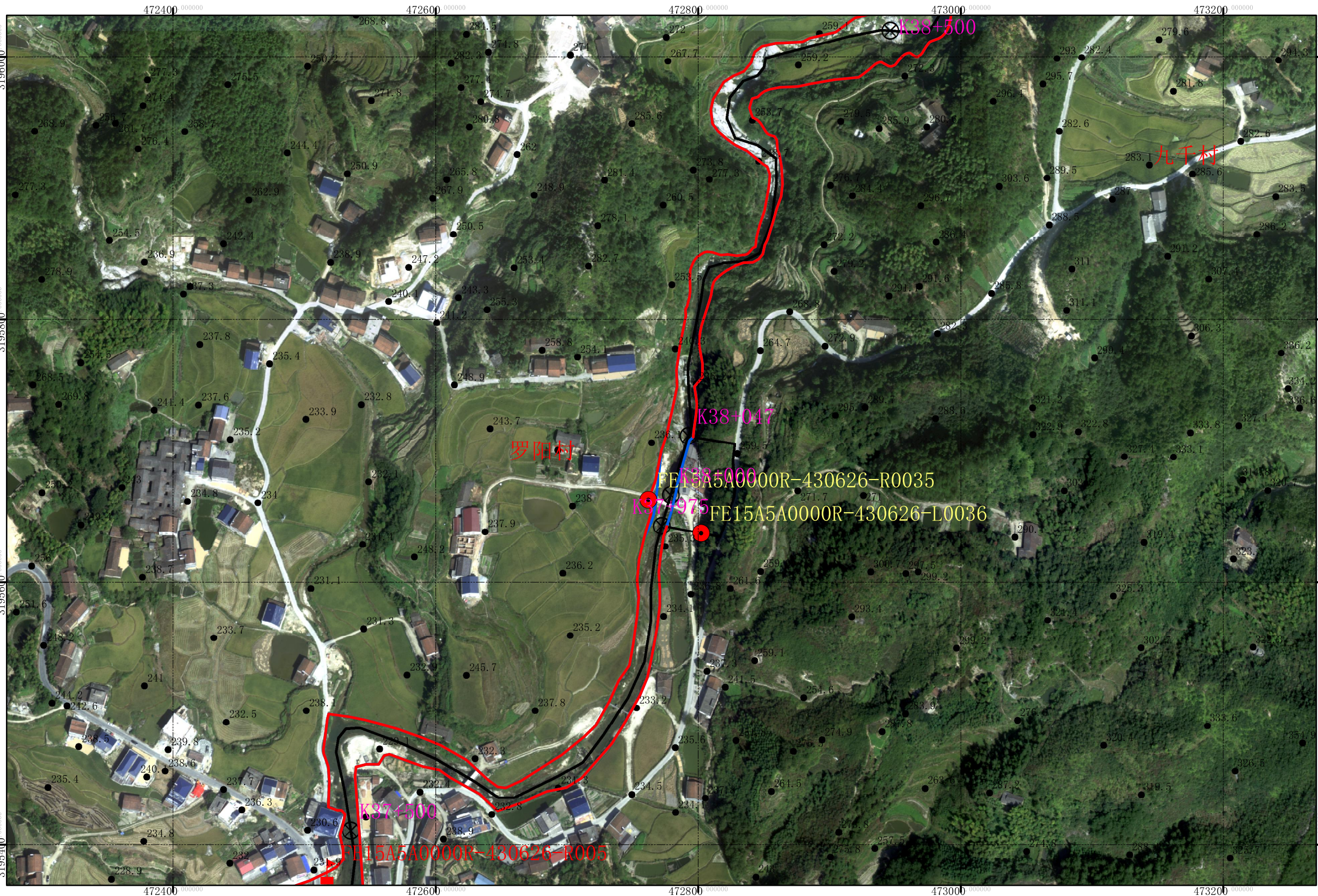
- 公共界桩
- 界桩
- 告示牌
- 洪水线
- 堤防
- 堤脚线
- 河湖管理范围辅助线
- 河道中心线
- 管理范围线
- 桩号

岳阳市水利局  
岳阳市自然资源和规划局

批准单位：平江县人民政府    审核单位：岳阳市水利局、岳阳市自然资源和规划局    制图单位：湖南交建勘测设计咨询有限公司  
2015年6月航摄    2020年12月划界    制图者：宁冲  
2000国家大地坐标系    中央经线114度    1:3000    检查者：赖根元  
1985国家高程基准



# 仙江河岳阳市平江县管理范围划定图



1:3000

(37/41) 仙江河

## 图例

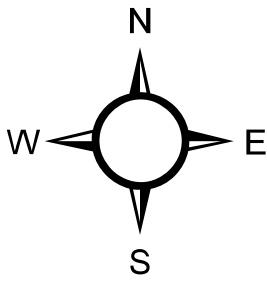
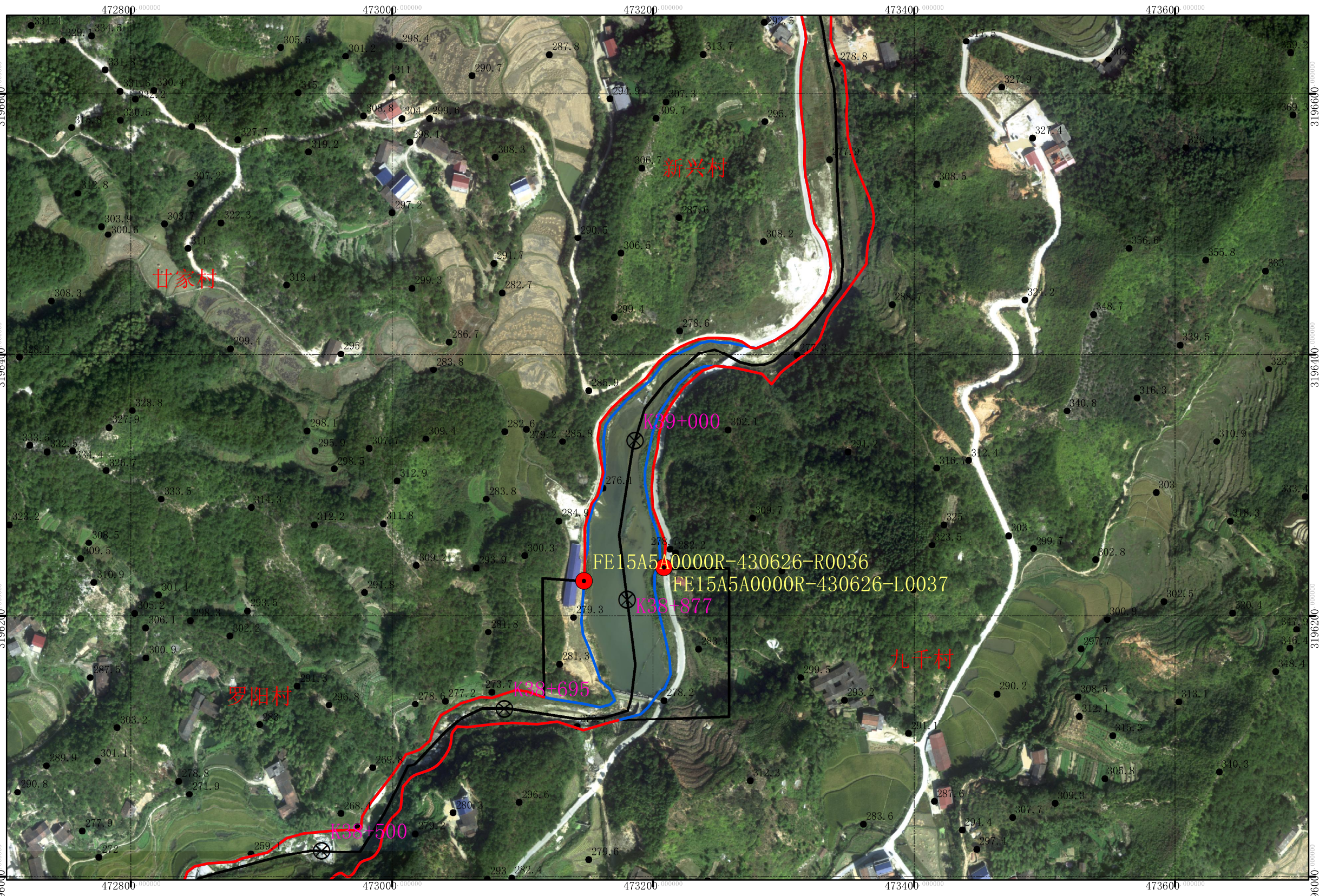
- 公共界桩
- 界桩
- 告示牌
- 洪水位线
- 堤防
- 堤脚线
- 河湖管理范围辅助线
- 河道中心线
- 管理范围线
- 桩号

岳阳市水利局  
岳阳市自然资源和规划局

批准单位：平江县人民政府    审核单位：岳阳市水利局、岳阳市自然资源和规划局    制图单位：湖南交建勘测设计咨询有限公司  
2015年6月航摄    2020年12月划界    制图者：宁冲  
2000国家大地坐标系    中央经线114度    1:3000    检查者：赖根元  
1985国家高程基准



# 仙江河岳阳市平江县管理范围划定图



1:3000

(38/41) 仙江河

## 图例

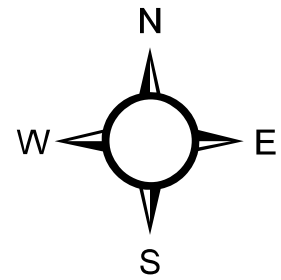
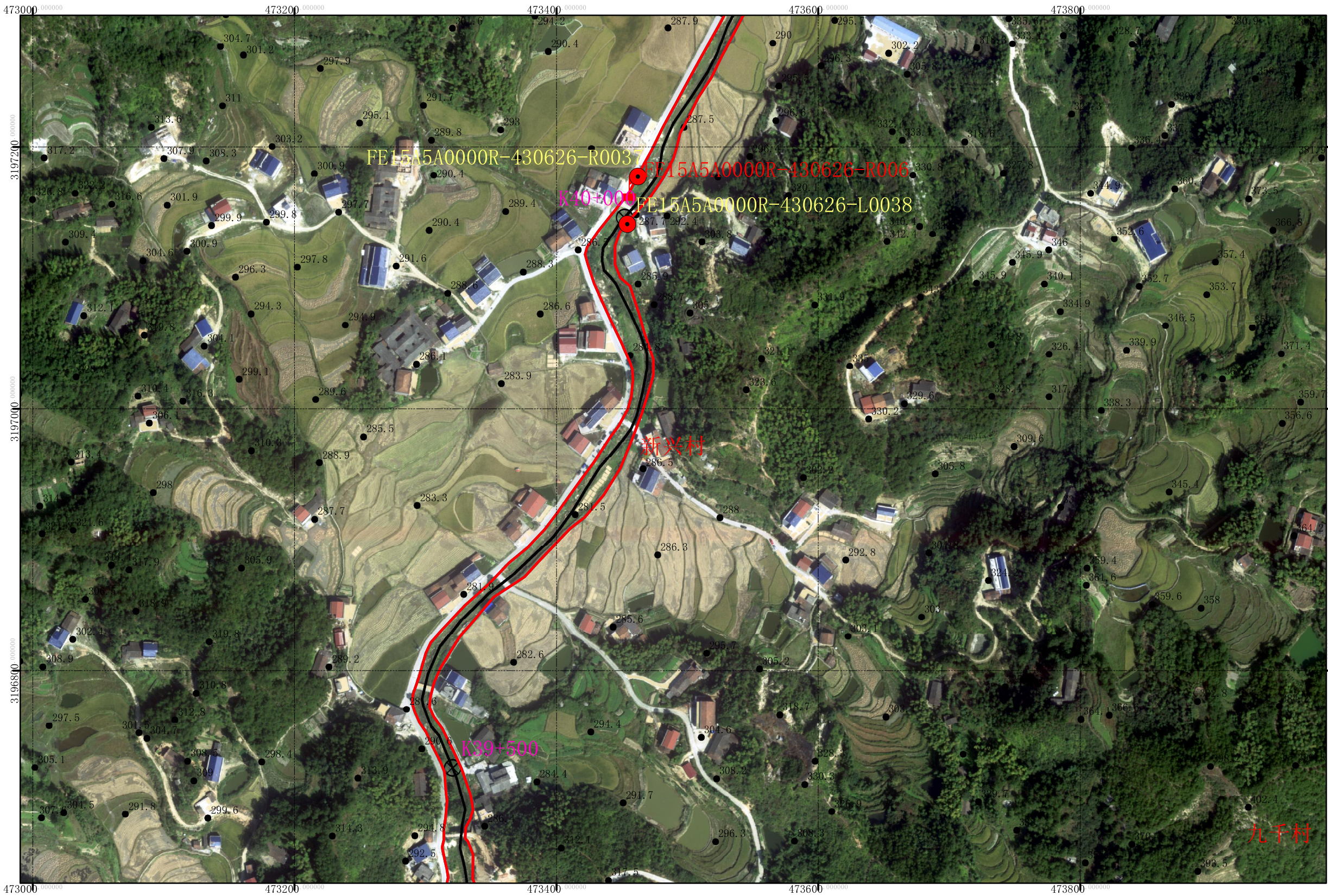
- 公共界桩
- 界桩
- 告示牌
- 洪水水位线
- 堤防
- 堤脚线
- 河湖管理范围辅助线
- 河道中心线
- 管理范围线
- 桩号

岳阳市水利局  
岳阳市自然资源和规划局

批准单位：平江县人民政府    审核单位：岳阳市水利局、岳阳市自然资源和规划局    制图单位：湖南交建勘测设计咨询有限公司  
2015年6月航摄    2020年12月划界    制图者：宁冲  
2000国家大地坐标系    中央经线114度    1:3000    检查者：赖根元  
1985国家高程基准



# 仙江河岳阳市平江县管理范围划定图



1:3000

(39/41) 仙江河

## 图例

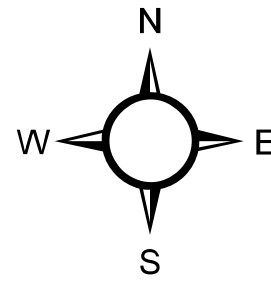
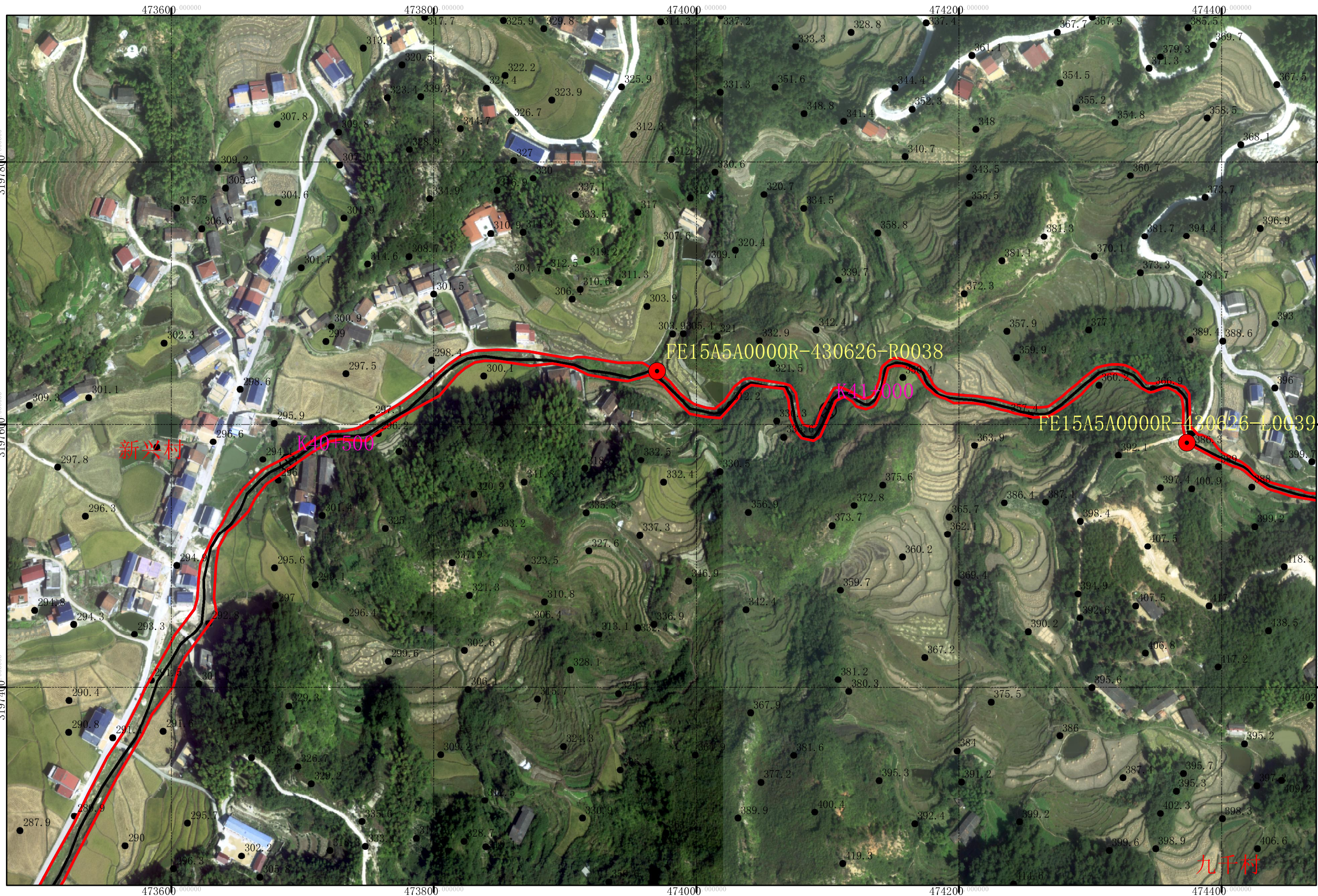
- 公共界桩
- 界桩
- 告示牌
- 洪水位线
- 堤防
- 堤脚线
- 河湖管理范围辅助线
- 河道中心线
- 管理范围线
- 桩号

岳阳市水利局  
岳阳市自然资源和规划局

批准单位：平江县人民政府 审核单位：岳阳市水利局、岳阳市自然资源和规划局 制图单位：湖南交建勘测设计咨询有限公司  
2015年6月航摄 2020年12月划界 制图者：宁冲  
2000国家大地坐标系 中央经线114度 1:3000 检查者：赖根元  
1985国家高程基准



# 仙江河岳阳市平江县管理范围划定图



1:3000

(40/41) 仙江河

## 图例

- 公共界桩
- 界桩
- 告示牌
- 洪水线
- 堤防
- 堤脚线
- 河湖管理范围辅助线
- 河道中心线
- 管理范围线
- 桩号

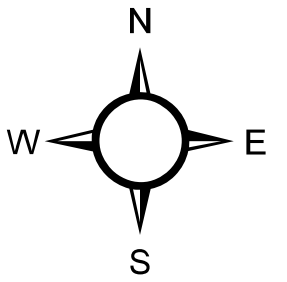
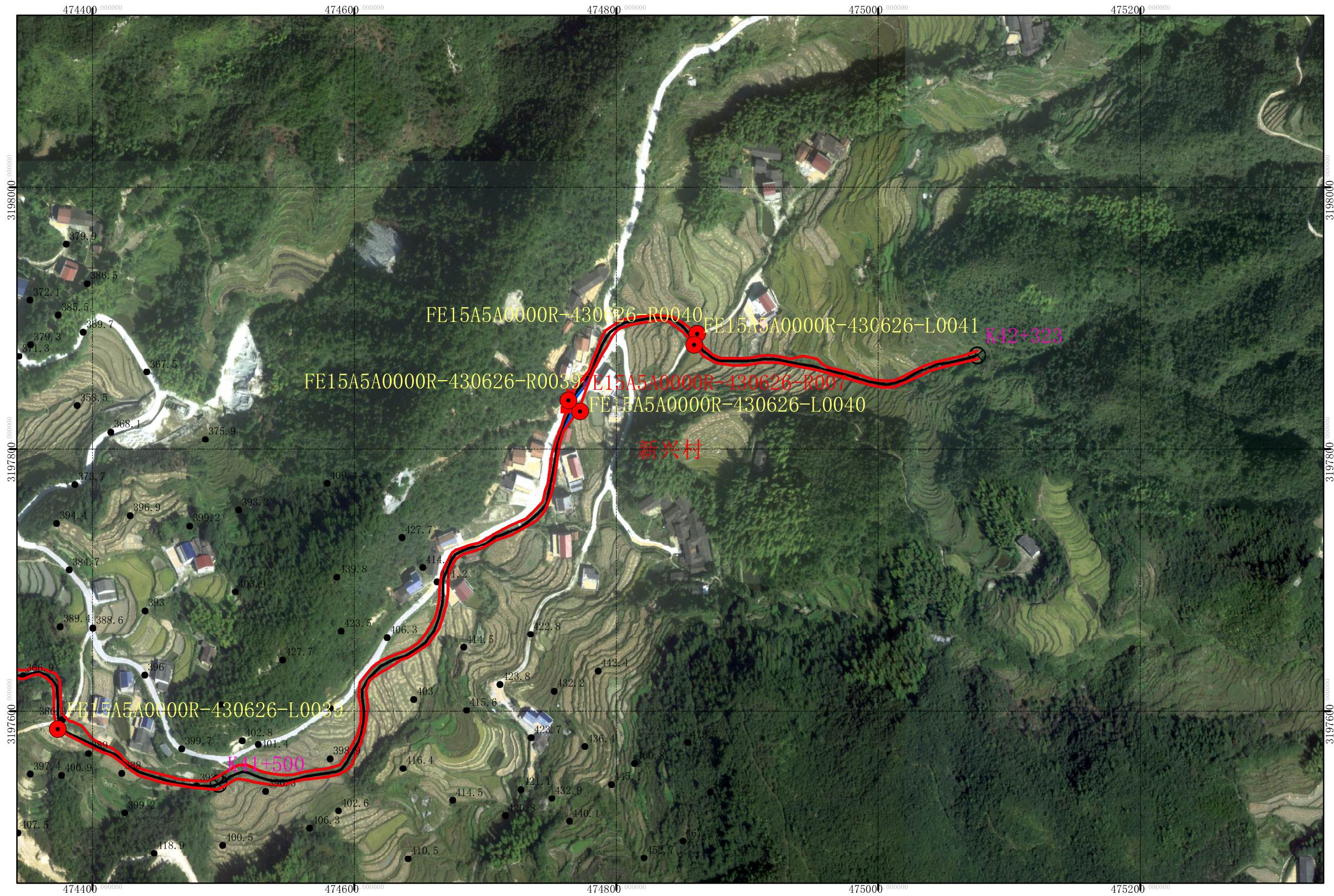
岳阳市水利局  
岳阳市自然资源和规划局

批准单位：平江县人民政府 审核单位：岳阳市水利局、岳阳市自然资源和规划局 制图单位：湖南交建勘测设计咨询有限公司  
2015年6月航摄 2020年12月划界 制图者：宁冲  
2000国家大地坐标系 中央经线114度 1:3000 检查者：赖根元  
1985国家高程基准



# 仙江河岳阳市平江县管理范围划定图

岳阳市水利局  
岳阳市自然资源和规划局



1:3000

(41/41) 仙江河

## 图例

- 公共界桩
- 界桩
- 告示牌
- 洪水位线
- 堤防
- 堤脚线
- 河湖管理范围辅助线
- 河道中心线
- 管理范围线
- 桩号

批准单位：平江县人民政府 审核单位：岳阳市水利局、岳阳市自然资源和规划局 制图单位：湖南交建勘测设计咨询有限公司  
2015年6月航摄 2020年12月划界 制图者：宁冲  
2000国家大地坐标系 中央经线114度 1:3000 检查者：赖根元  
1985国家高程基准