

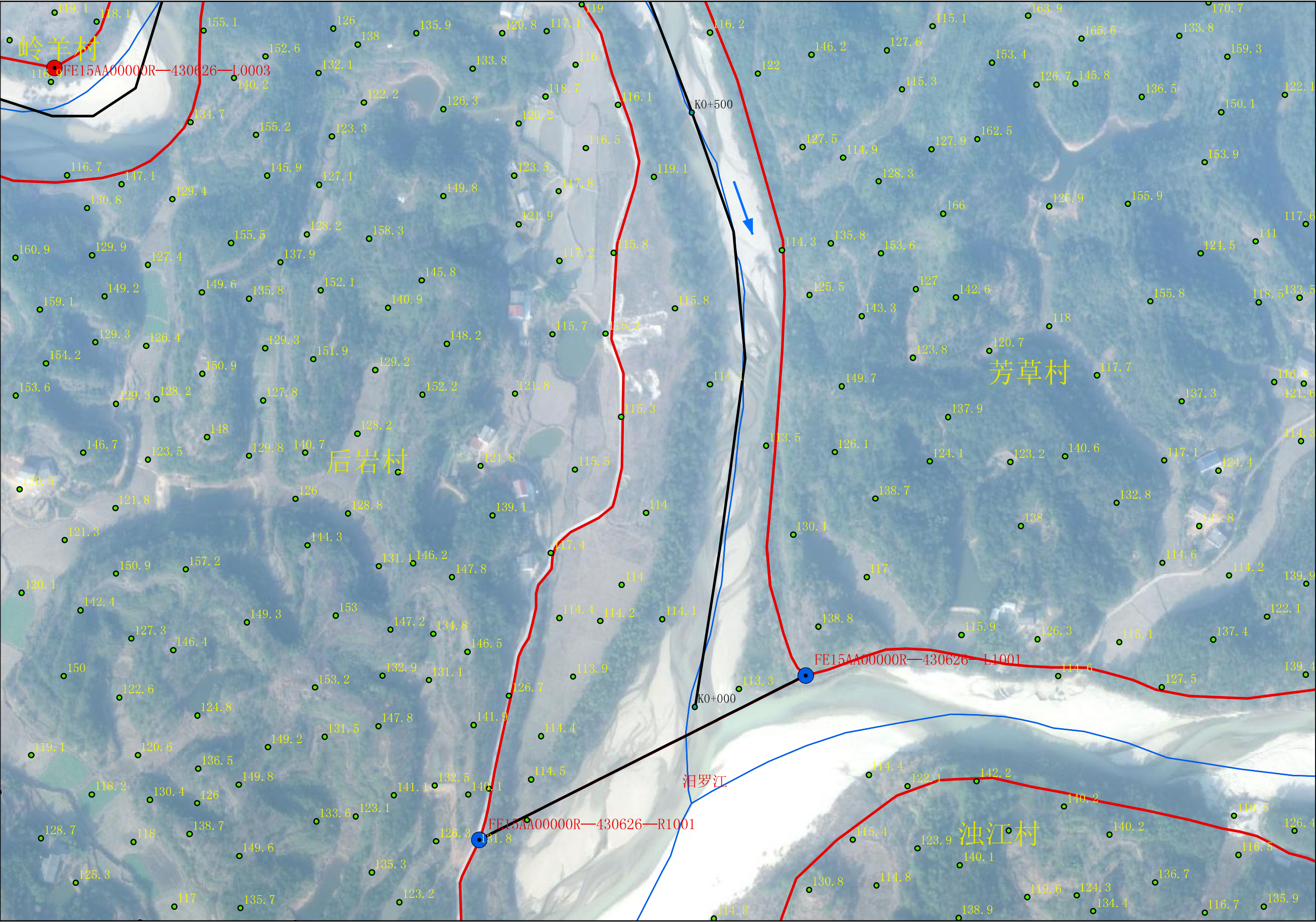


平江县木瓜河河道管理范围划定分幅图



平江县木瓜河河道管理范围划定图



图例

- 桩号
- 公共界桩
- 管理范围告示牌
- 管理范围界桩
- 管理范围辅助线
- 堤防堤脚线
- 木瓜河河道中心线
- 管理范围线

平江
江
县
水
自
然
资
源
局


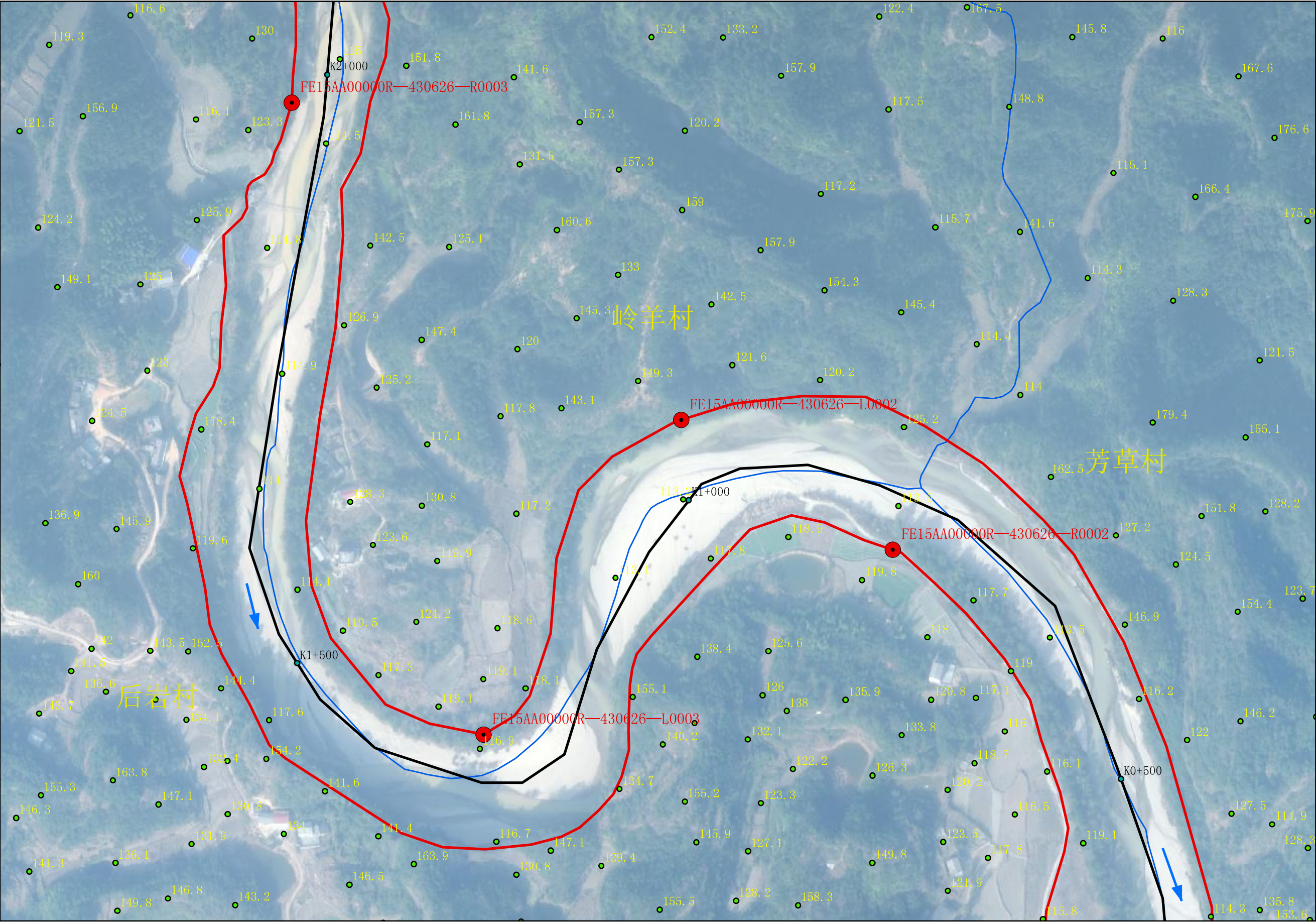
批准单位：平江县人民政府
2015年7月航摄 2020年12月划界
2000国家大地坐标系，中央经线114°，比例：1:3000
1985国家高程基准

审核单位：岳阳市水利局、岳阳市自然资源和规划局

制图单位：黄石市振兴勘查设计有限公司
制图者：张维
检查者：黄志波

第 1 页，共 50 页

平江县木瓜河河道管理范围划定图



- 图例
- 桩号
 - 公共界桩
 - 管理范围告示牌
 - 管理范围界桩
 - 管理范围辅助线
 - 堤防堤脚线
 - 木瓜河河道中心线
 - 管理范围线

平江
江
县
水
自
然
资
源
局


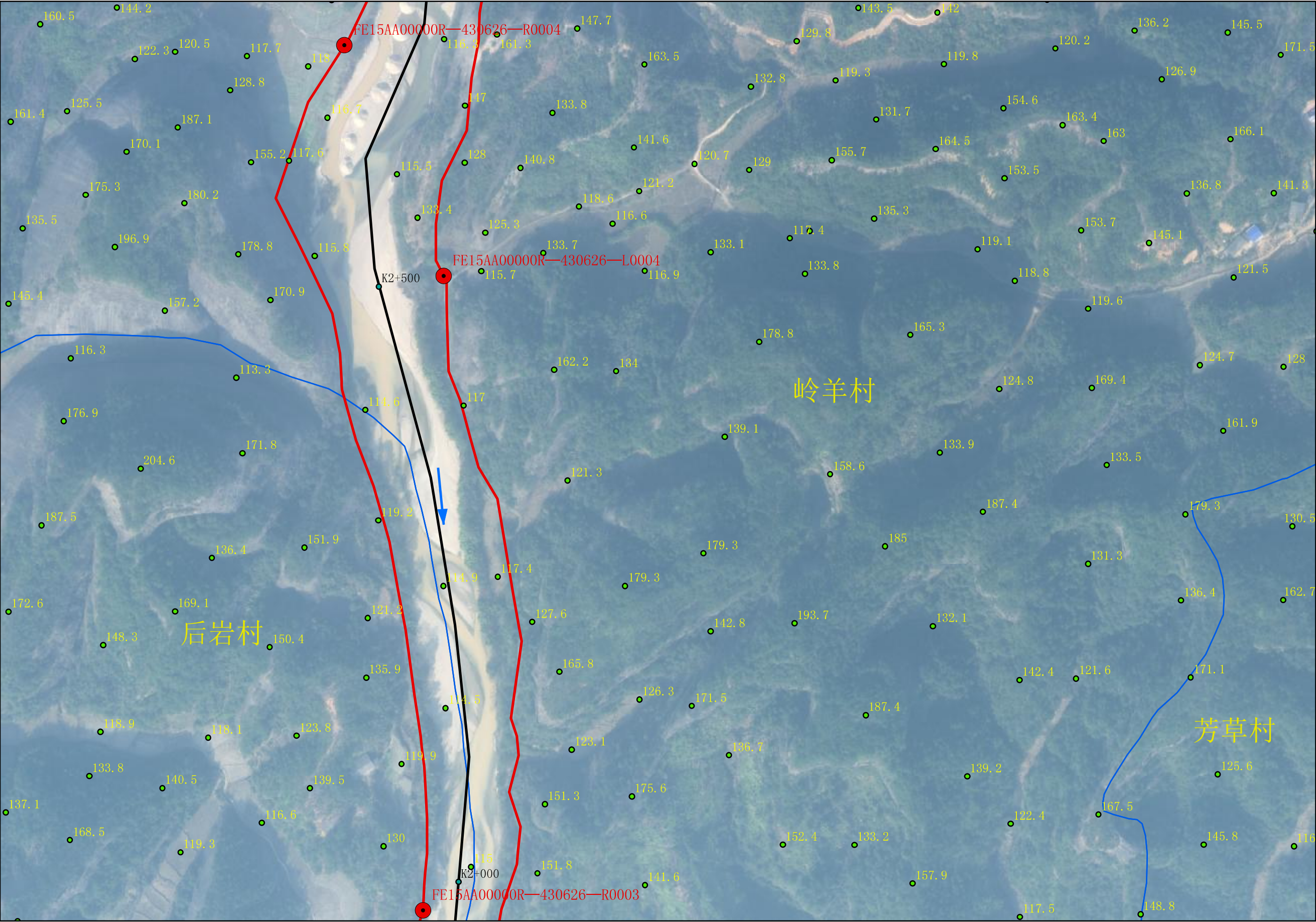
批准单位：平江县人民政府
2015年7月航摄 2020年12月划界
2000国家大地坐标系，中央经线114°，比例：1:3000
1985国家高程基准

审核单位：岳阳市水利局、岳阳市自然资源和规划局

制图单位：黄石市振兴勘查设计有限公司
制图者：张维
检查者：黄志波

第 2 页，共 50 页

平江县木瓜河河道管理范围划定图



- 图例
- 桩号
 - 公共界桩
 - 管理范围告示牌
 - 管理范围界桩
 - 管理范围辅助线
 - 堤防堤脚线
 - 木瓜河河道中心线
 - 管理范围线

平江
江江
县县
水自
利然
局资
源局

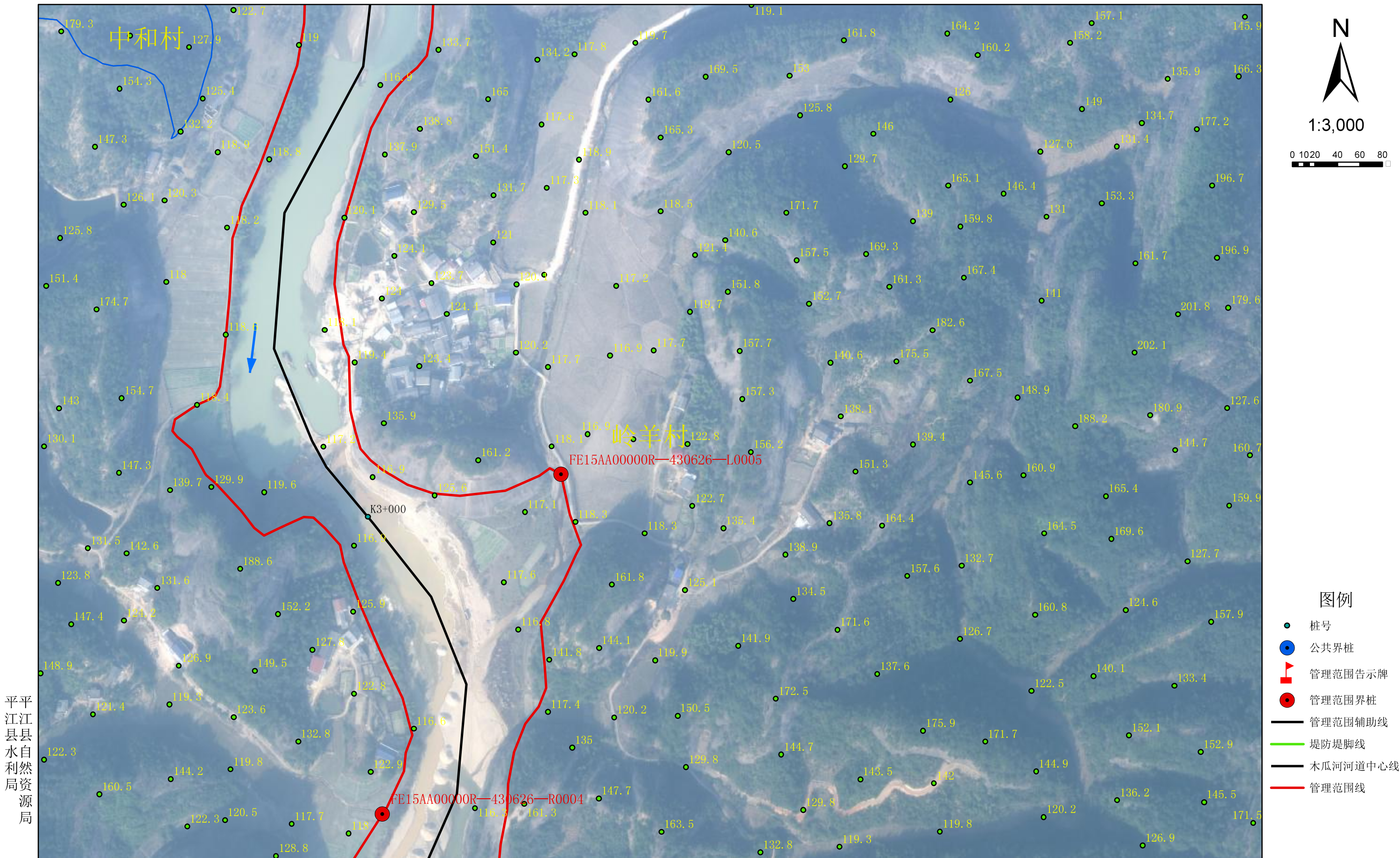
批准单位：平江县人民政府
2015年7月航摄 2020年12月划界
2000国家大地坐标系，中央经线114°，比例：1:3000
1985国家高程基准

审核单位：岳阳市水利局、岳阳市自然资源和规划局

制图单位：黄石市振兴勘查设计有限公司
制图者：张维
检查者：黄志波

第 3 页，共 50 页

平江县木瓜河河道管理范围划定图



平江
江
县
水
自
然
资
源
局

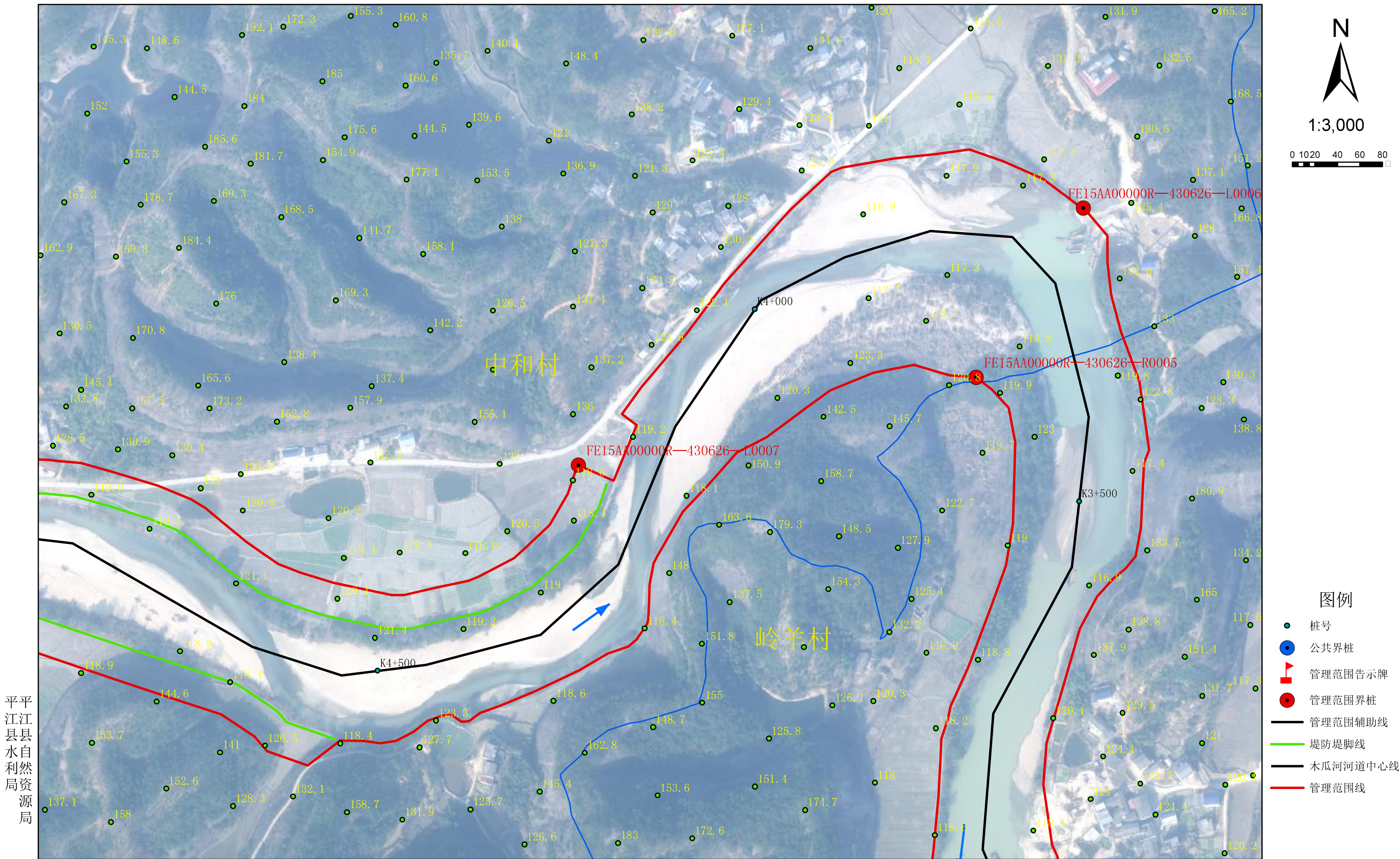
批准单位：平江县人民政府
2015年7月航摄 2020年12月划界
2000国家大地坐标系，中央经线114°，比例：1:3000
1985国家高程基准

审核单位：岳阳市水利局、岳阳市自然资源和规划局

制图单位：黄石市振兴勘查设计有限公司
制图者：张维
检查者：黄志波

第 4 页，共 50 页

平江县木瓜河河道管理范围划定图



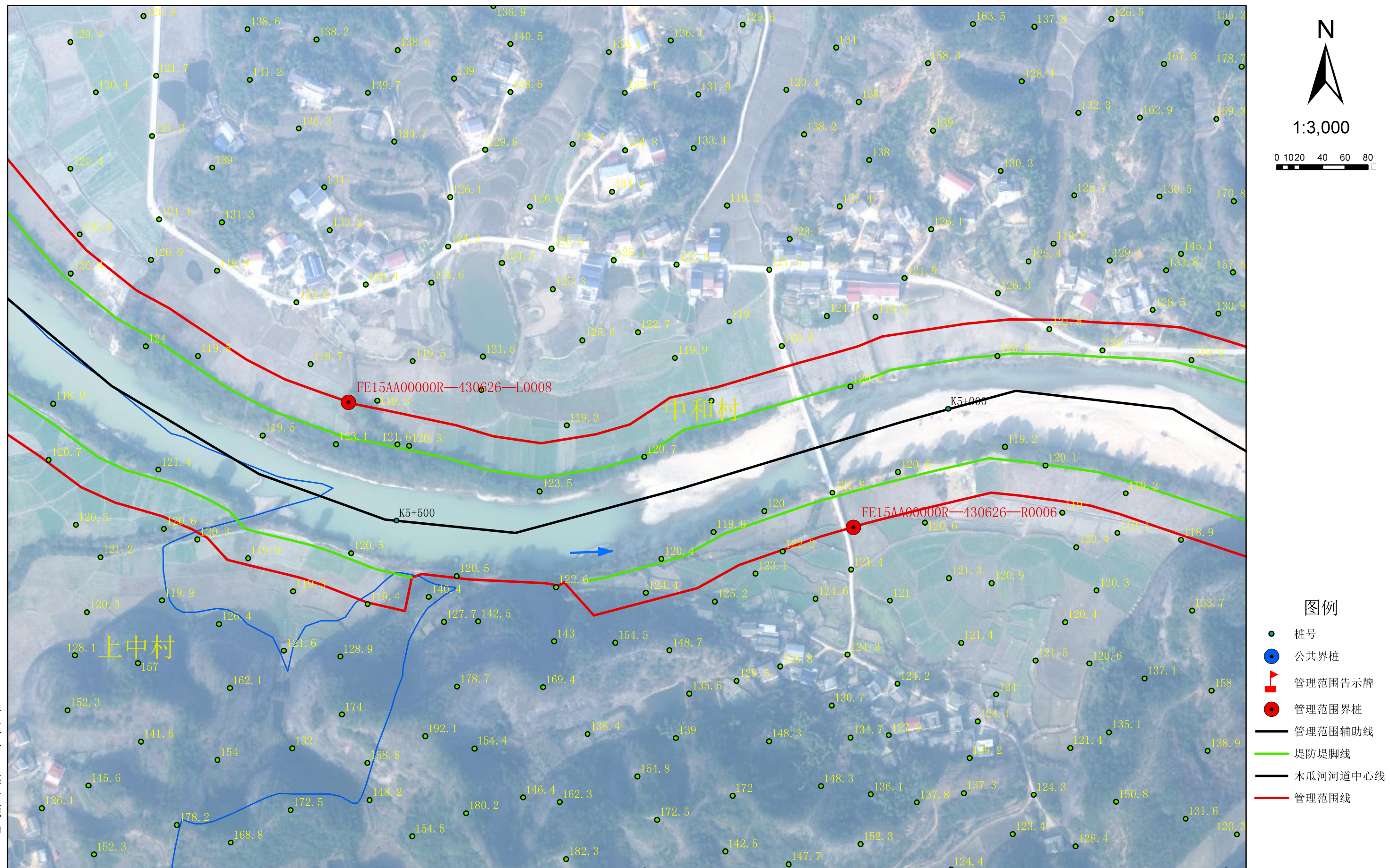
批准单位：平江县人民政府
2015年7月航摄 2020年12月划界
2000国家大地坐标系，中央经线114°，比例：1:3000
1985国家高程基准

审核单位：岳阳市水利局、岳阳市自然资源和规划局

制图单位：黄石市振兴勘查设计有限公司
制图者：张维
检查者：黄志波

第 5 页，共 50 页

平江县木瓜河河道管理范围划定图



平江
县水利
局自然
资源局



批准单位：平江县人民政府
2015年7月航摄 2020年12月划界
2000国家大地坐标系，中央经线114°，比例：1:3000
1985国家高程基准

审核单位：岳阳市水利局、岳阳市自然资源和规划局

制图单位：黄石市振兴勘查设计有限公司
制图者：张维
检查者：黄志波

第 6 页, 共 50 页

平江县木瓜河河道管理范围划定图



- 图例
- 桩号
 - 公共界桩
 - 管理范围告示牌
 - 管理范围界桩
 - 管理范围辅助线
 - 堤防堤脚线
 - 木瓜河河道中心线
 - 管理范围线

平江
江
县
水
自
然
资
源
局

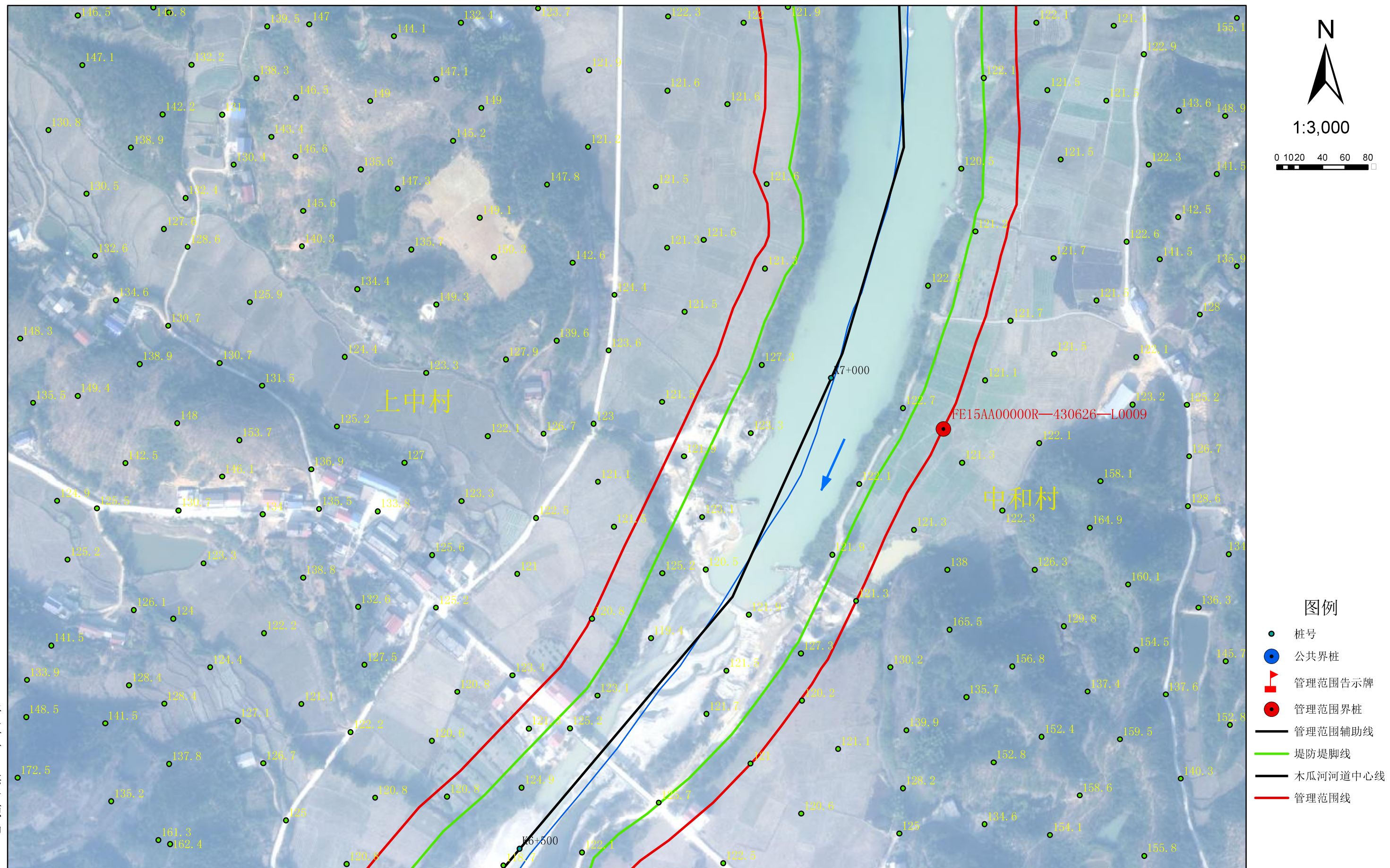
批准单位：平江县人民政府
2015年7月航摄 2020年12月划界
2000国家大地坐标系，中央经线114°，比例：1:3000
1985国家高程基准

审核单位：岳阳市水利局、岳阳市自然资源和规划局

制图单位：黄石市振兴勘查设计有限公司
制图者：张维
检查者：黄志波

第 7 页，共 50 页

平江县木瓜河河道管理范围划定图



平江
县水利
自然资
源局

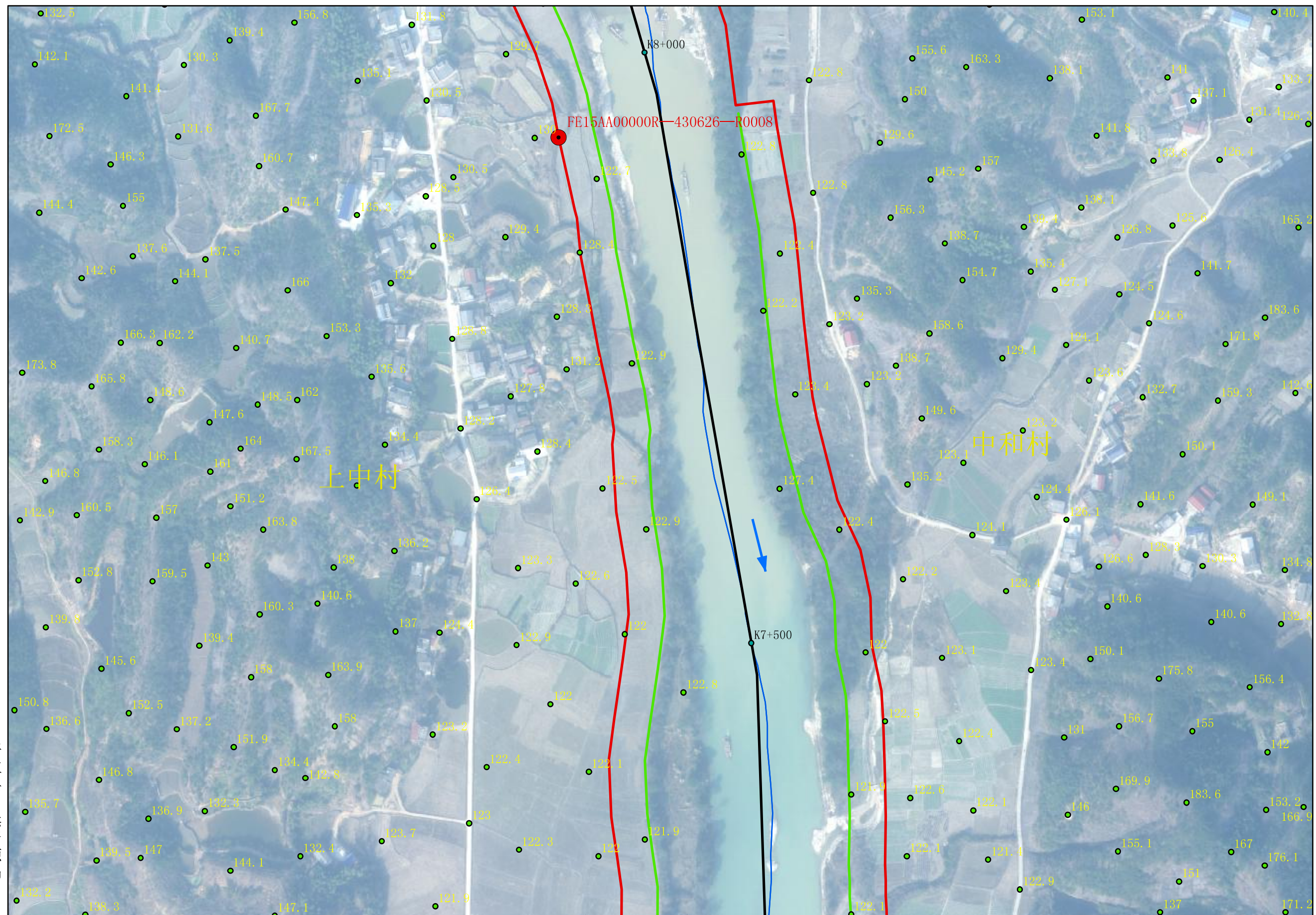
批准单位：平江县人民政府
2015年7月航摄 2020年12月划界
2000国家大地坐标系，中央经线114°，比例：1:3000
1985国家高程基准

审核单位：岳阳市水利局、岳阳市自然资源和规划局

制图单位：黄石市振兴勘查设计有限公司
制图者：张维
检查者：黄志波

第 8 页, 共 50 页

平江县木瓜河河道管理范围划定图



平江县自然资源局


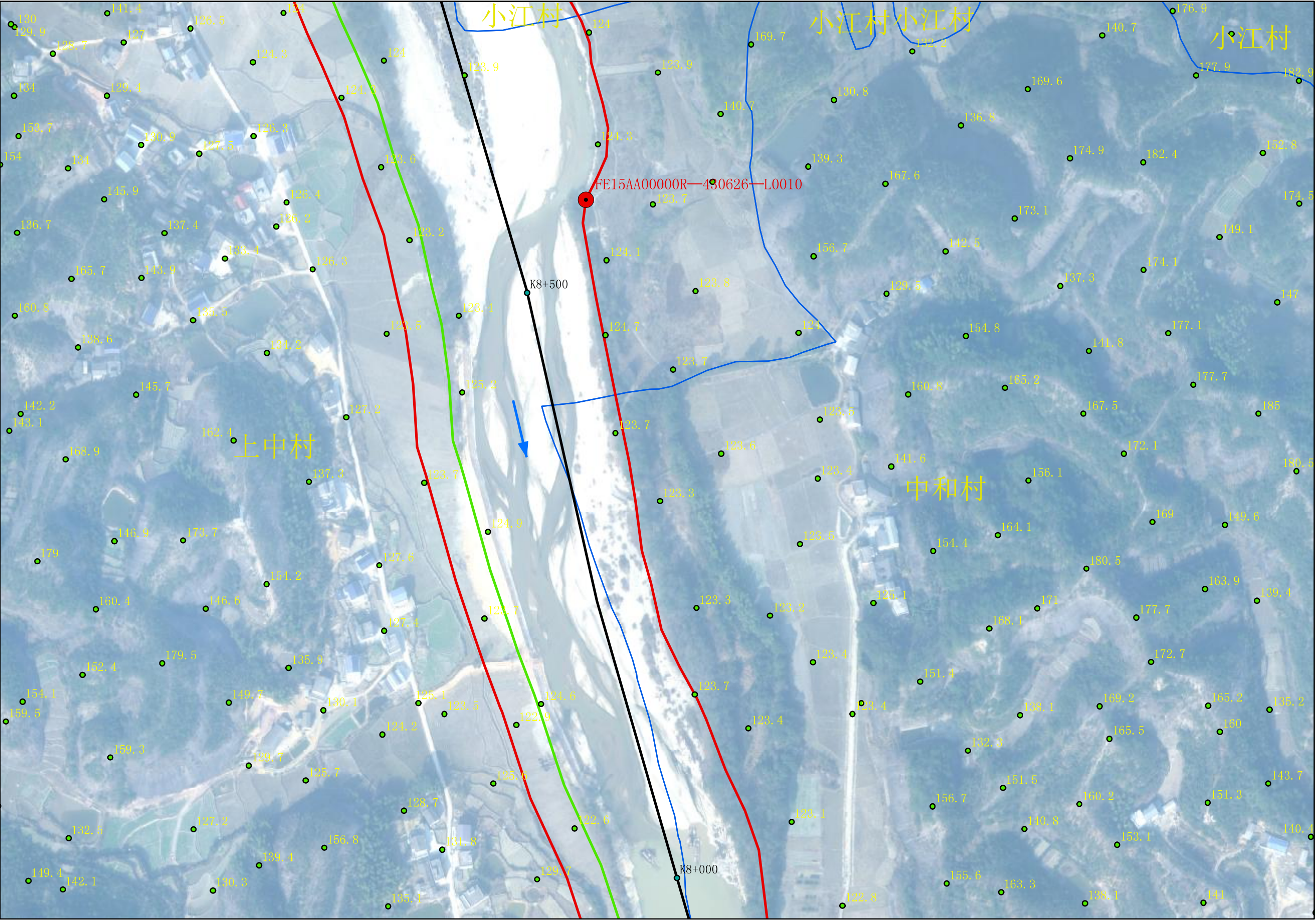
批准单位：平江县人民政府
2015年7月航摄 2020年12月划界
2000国家大地坐标系，中央经线114°，比例：1:3000
1985国家高程基准

审核单位：岳阳市水利局、岳阳市自然资源和规划局

制图单位：黄石市振兴勘查设计有限公司
制图者：张维
检查者：黄志波

第 9 页, 共 50 页

平江县木瓜河河道管理范围划定图



图例

- 桩号
- 公共界桩
- 管理范围告示牌
- 管理范围界桩
- 管理范围辅助线
- 堤防堤脚线
- 木瓜河河道中心线
- 管理范围线

平江
江
县
水
自
然
资
源
局

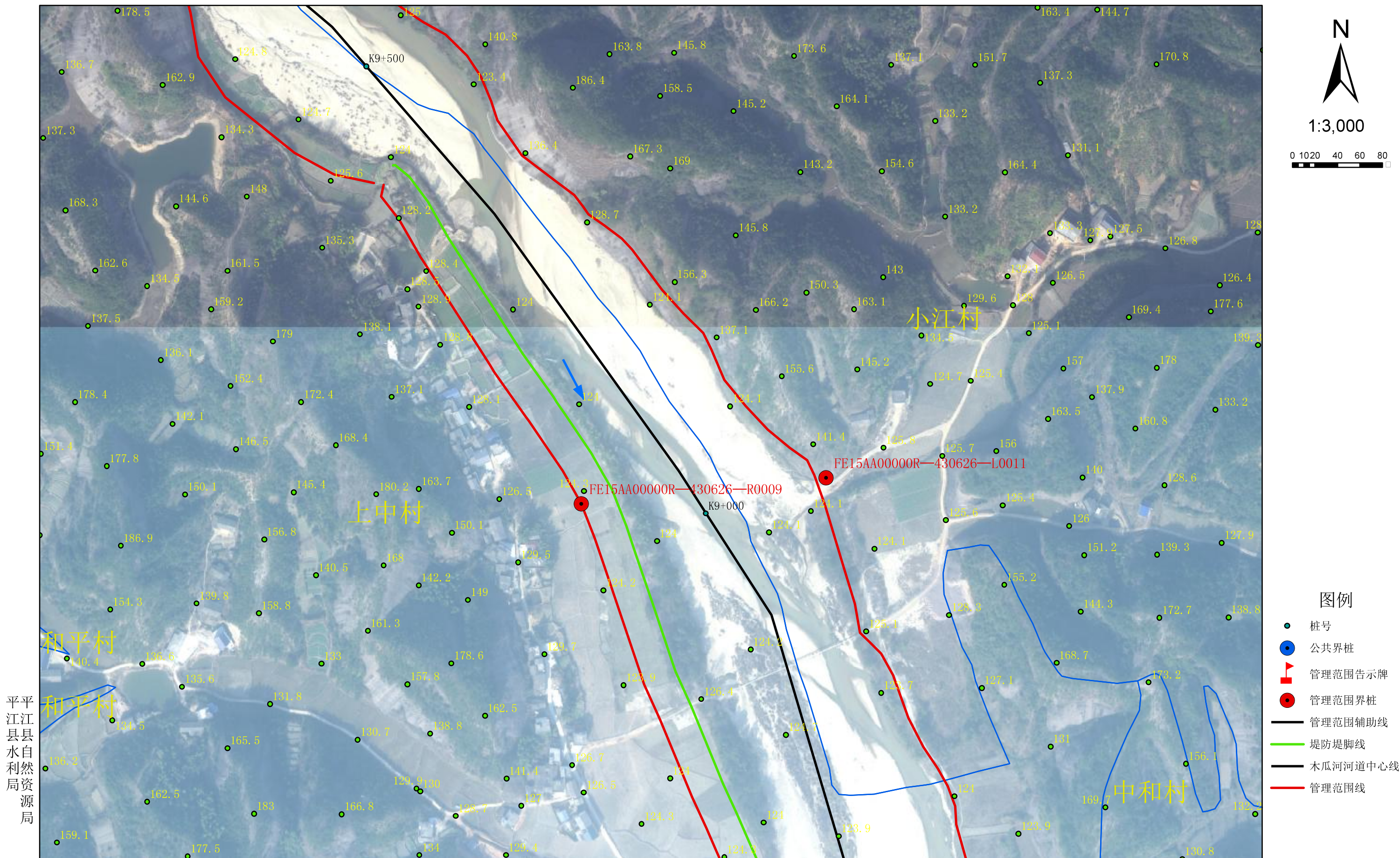
批准单位：平江县人民政府
2015年7月航摄 2020年12月划界
2000国家大地坐标系，中央经线114°，比例：1:3000
1985国家高程基准

审核单位：岳阳市水利局、岳阳市自然资源和规划局


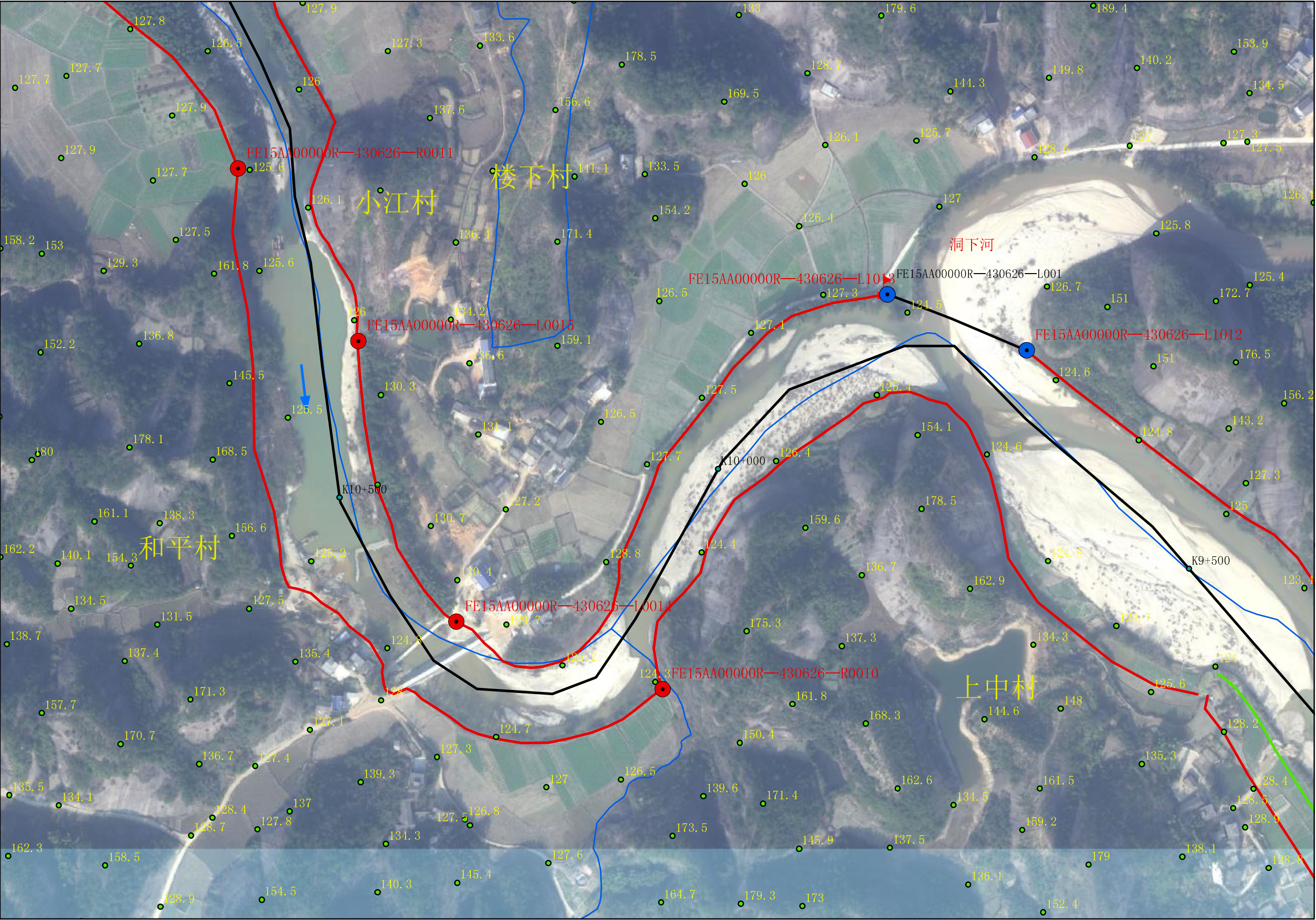
制图单位：黄石市振兴勘查设计有限公司
制图者：张维
检查者：黄志波

第 10 页，共 50 页

平江县木瓜河河道管理范围划定图



平江县木瓜河河道管理范围划定图



- 图例
- 桩号
 - 公共界桩
 - 管理范围告示牌
 - 管理范围界桩
 - 管理范围辅助线
 - 堤防堤脚线
 - 木瓜河河道中心线
 - 管理范围线

平江
江
县
水
自
然
资
源
局


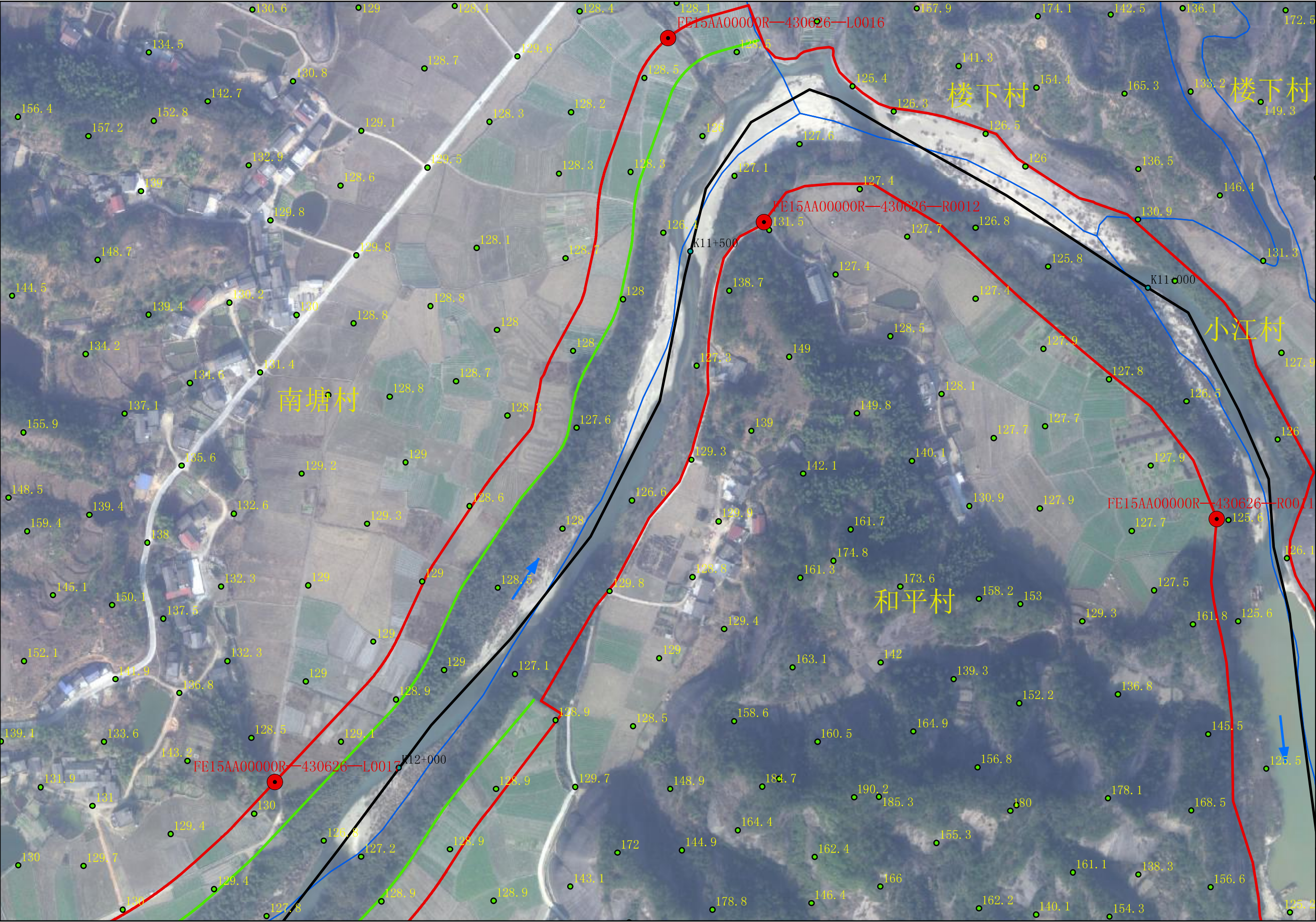
批准单位：平江县人民政府
2015年7月航摄 2020年12月划界
2000国家大地坐标系，中央经线114°，比例：1:3000
1985国家高程基准

审核单位：岳阳市水利局、岳阳市自然资源和规划局

制图单位：黄石市振兴勘查设计有限公司
制图者：张维
检查者：黄志波

第 12 页，共 50 页

平江县木瓜河河道管理范围划定图



平江
江
县
水
自
然
资
源
局

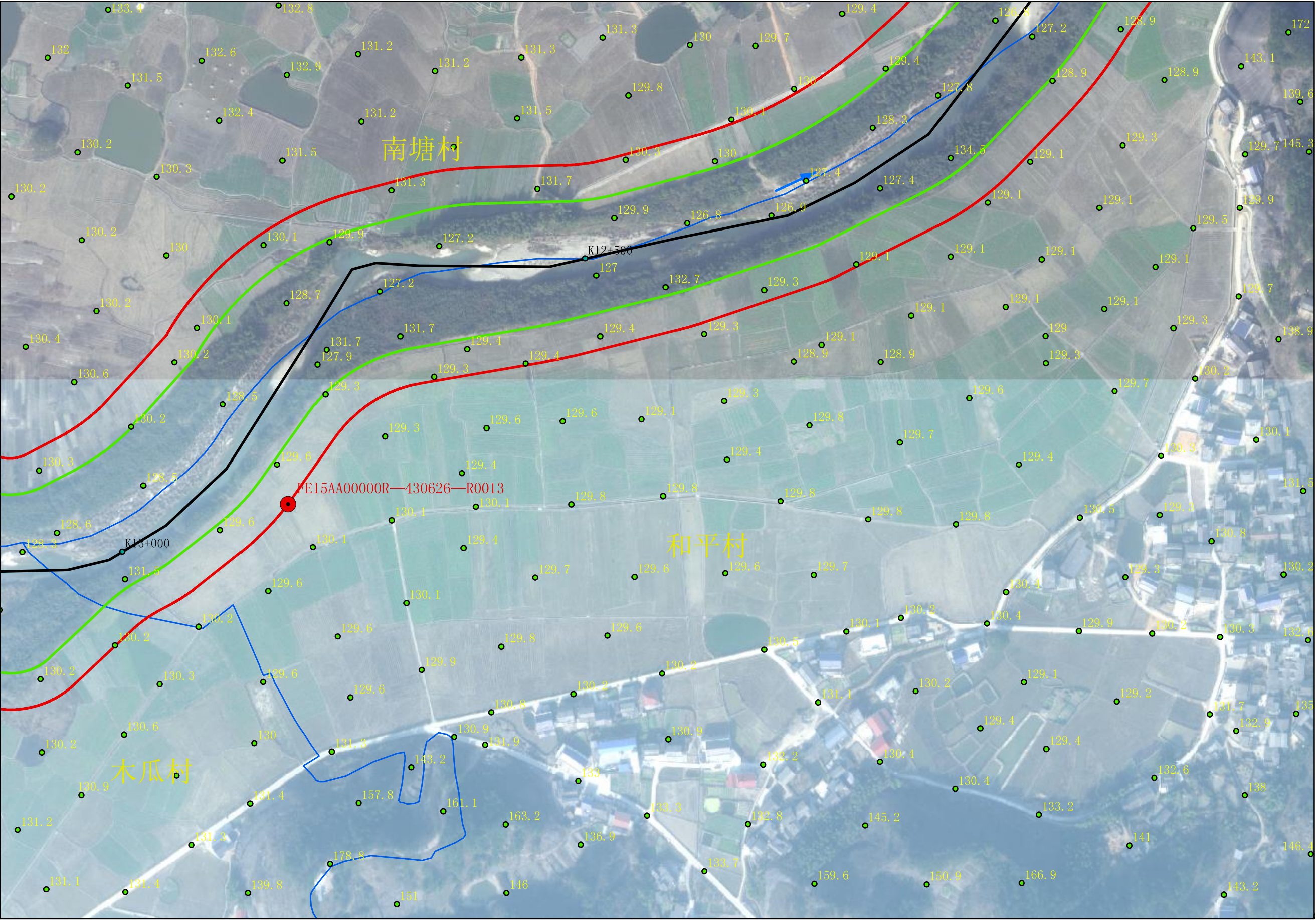
批准单位：平江县人民政府
2015年7月航摄 2020年12月划界
2000国家大地坐标系，中央经线114°，比例：1:3000
1985国家高程基准

审核单位：岳阳市水利局、岳阳市自然资源和规划局

制图单位：黄石市振兴勘查设计有限公司
制图者：张维
检查者：黄志波

第 13 页，共 50 页

平江县木瓜河河道管理范围划定图



平江
江
县
水
自
然
资
源
局

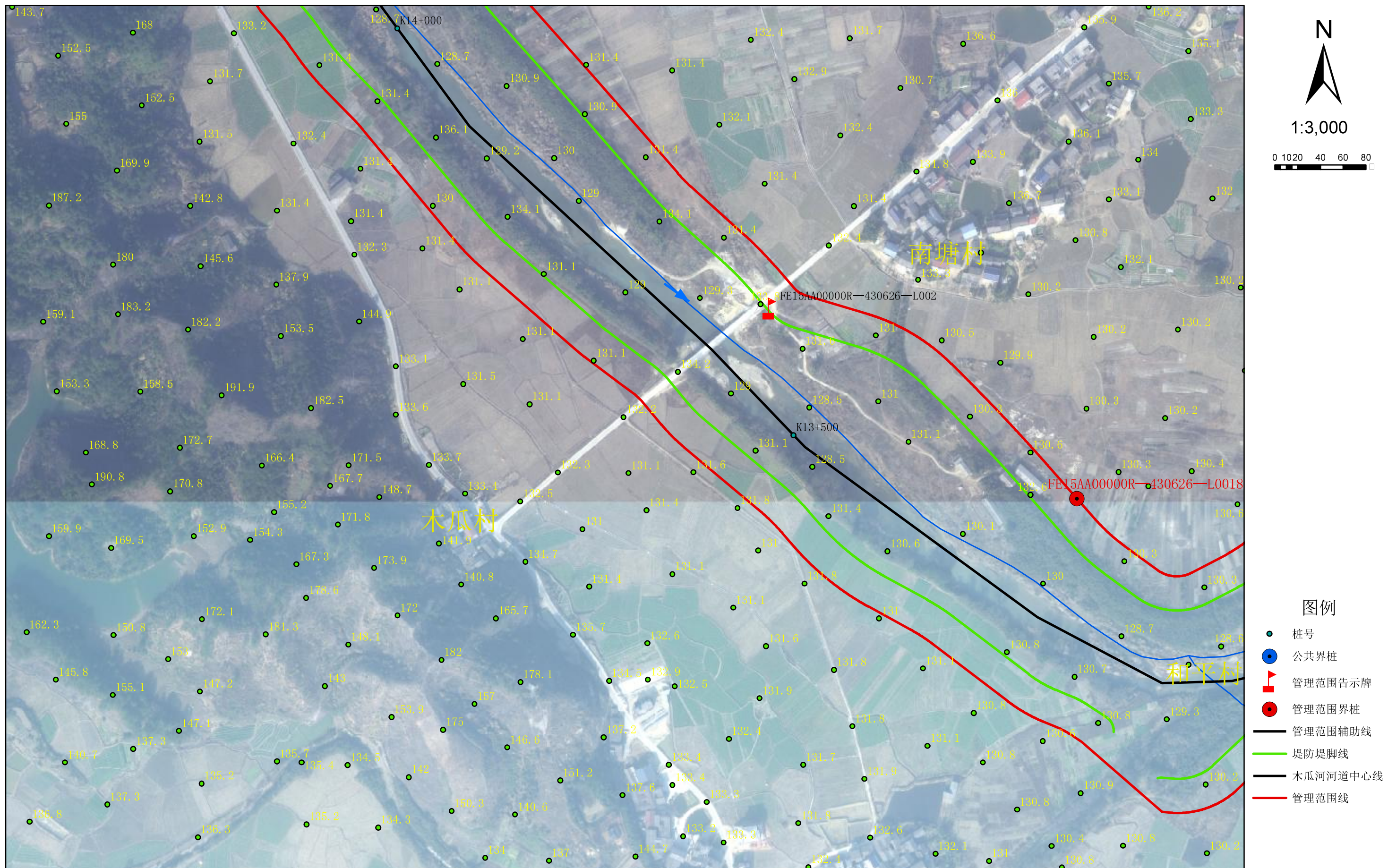
批准单位：平江县人民政府
2015年7月航摄 2020年12月划界
2000国家大地坐标系，中央经线114°，比例：1:3000
1985国家高程基准

审核单位：岳阳市水利局、岳阳市自然资源和规划局

制图单位：黄石市振兴勘查设计有限公司
制图者：张维
检查者：黄志波

第 14 页，共 50 页

平江县木瓜河河道管理范围划定图



平江县水利局

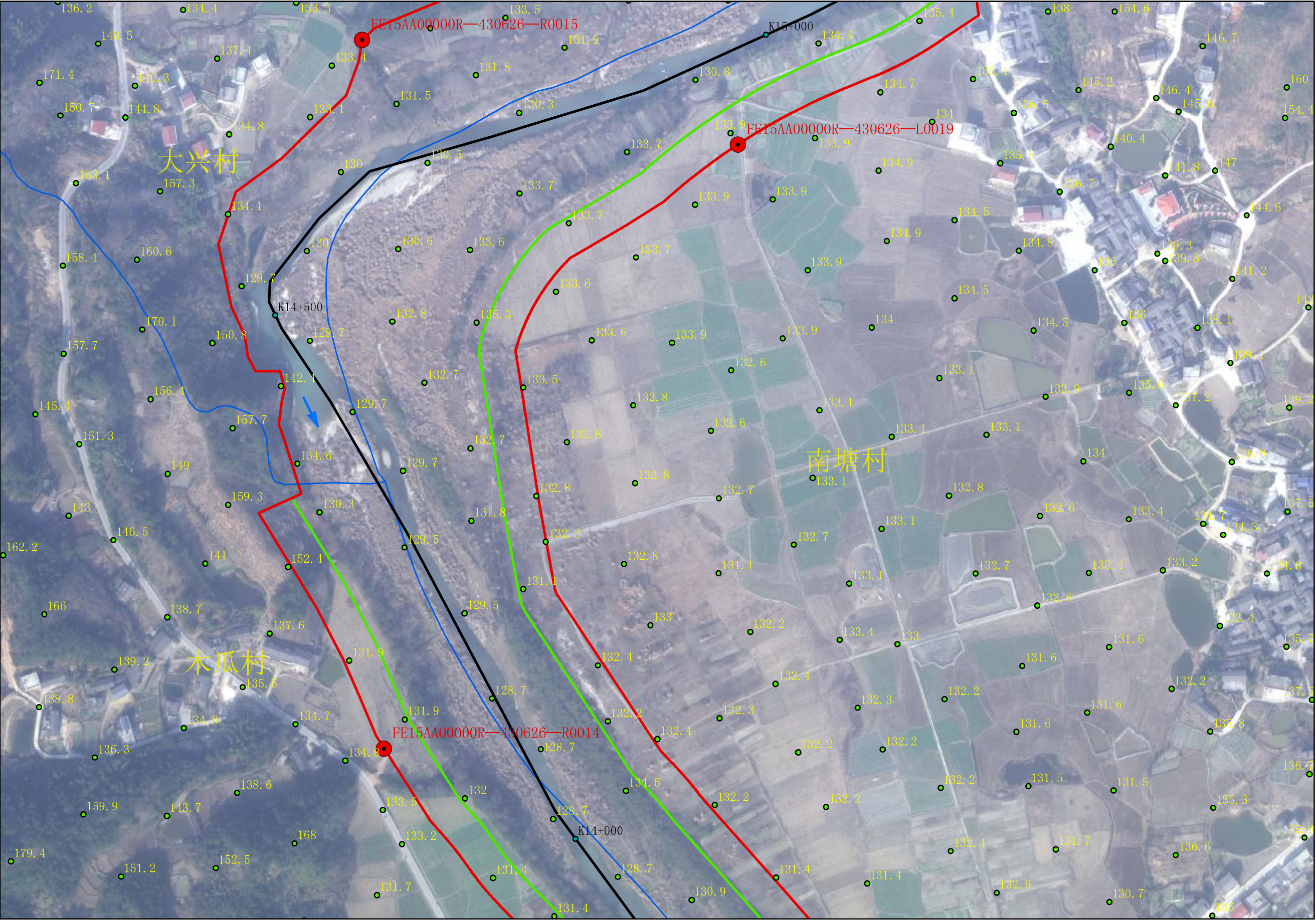
批准单位：平江县人民政府
2015年7月航摄 2020年12月划界
2000国家大地坐标系，中央经线114°，比例：1:3000
1985国家高程基准

审核单位：岳阳市水利局、岳阳市自然资源和规划局

制图单位：黄石市振兴勘查设计有限公司
制图者：张维
检查者：黄志波

第 15 页, 共 50 页

平江县木瓜河河道管理范围划定图



平江
江
县
水
自
然
资
源
局


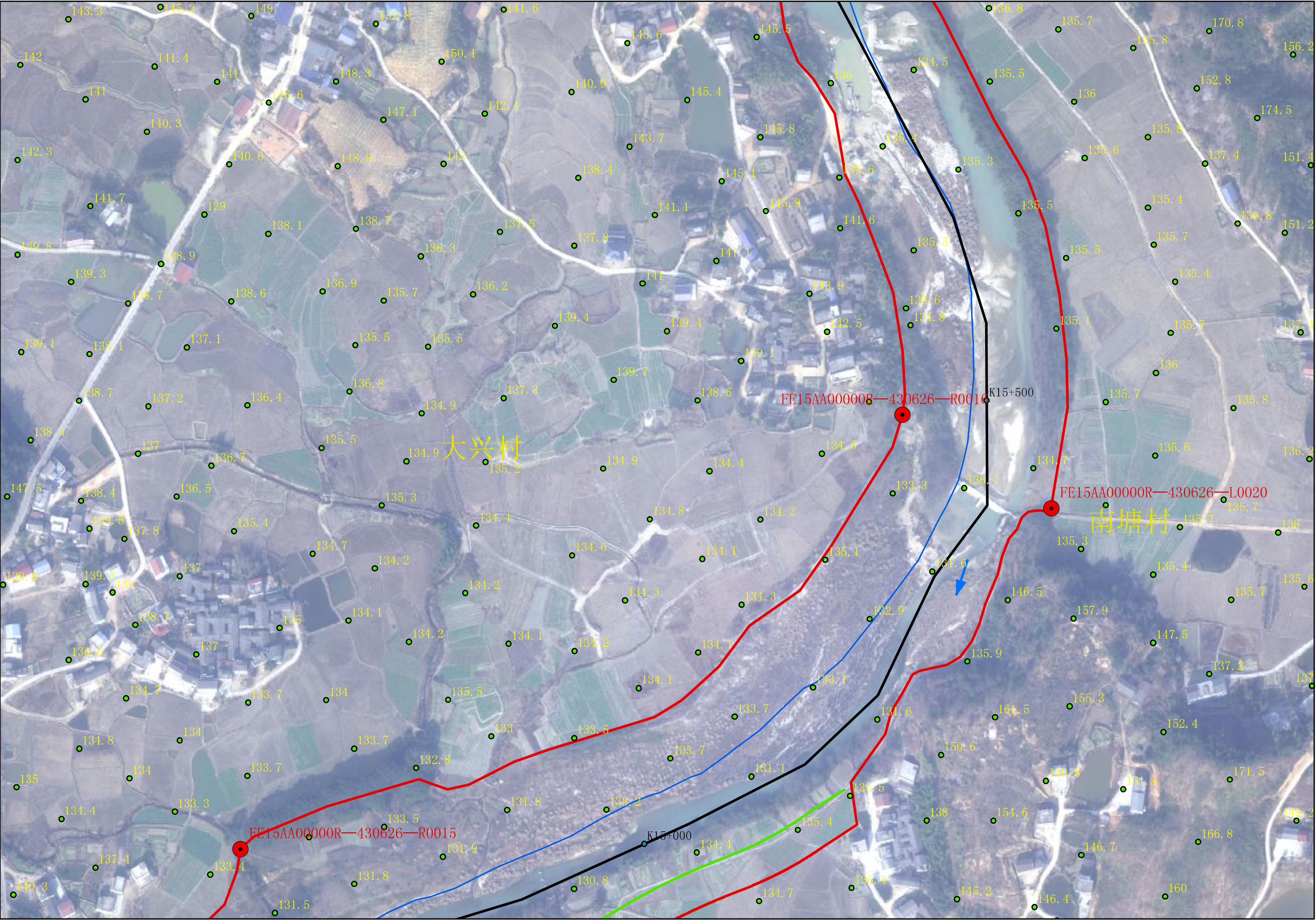
批准单位：平江县人民政府
2015年7月航摄 2020年12月划界
2000国家大地坐标系，中央经线114°，比例：1:3000
1985国家高程基准

审核单位：岳阳市水利局、岳阳市自然资源和规划局

制图单位：黄石市振兴勘查设计有限公司
制图者：张维
检查者：黄志波

第 16 页，共 50 页

平江县木瓜河河道管理范围划定图



- 图例
- 桩号
 - 公共界桩
 - 管理范围告示牌
 - 管理范围界桩
 - 管理范围辅助线
 - 堤防堤脚线
 - 木瓜河河道中心线
 - 管理范围线

平江
江
县
水
自
然
资
源
局


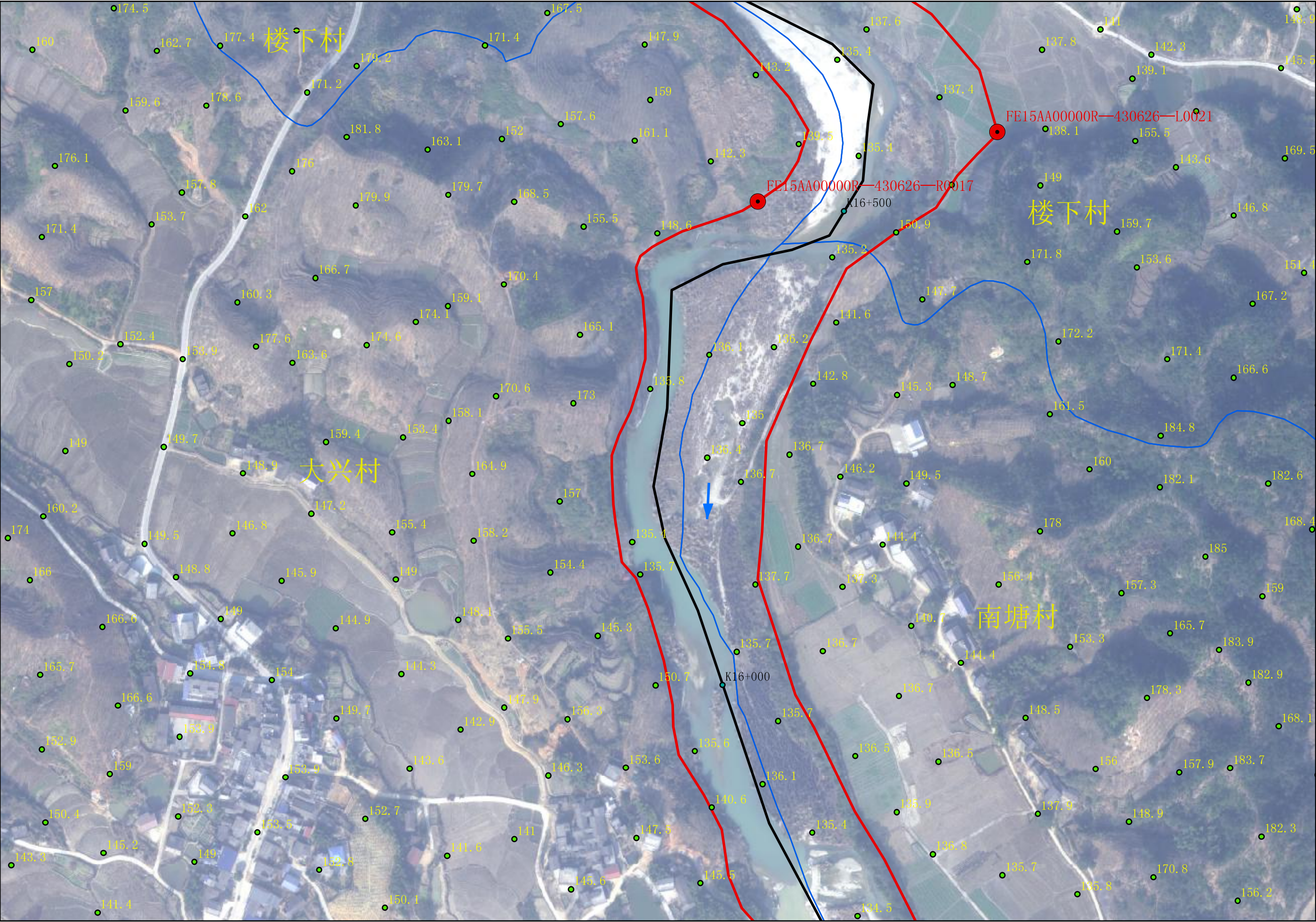
批准单位：平江县人民政府
2015年7月航摄 2020年12月划界
2000国家大地坐标系，中央经线114°，比例：1:3000
1985国家高程基准

审核单位：岳阳市水利局、岳阳市自然资源和规划局

制图单位：黄石市振兴勘查设计有限公司
制图者：张维
检查者：黄志波

第 17 页，共 50 页

平江县木瓜河河道管理范围划定图



图例

- 桩号
- 公共界桩
- 管理范围告示牌
- 管理范围界桩
- 管理范围辅助线
- 堤防堤脚线
- 木瓜河河道中心线
- 管理范围线

平江
江
县
水
自
然
资
源
局


批准单位：平江县人民政府
2015年7月航摄 2020年12月划界
2000国家大地坐标系，中央经线114°，比例：1:3000
1985国家高程基准

审核单位：岳阳市水利局、岳阳市自然资源和规划局

制图单位：黄石市振兴勘查设计有限公司
制图者：张维
检查者：黄志波

第 18 页，共 50 页

平江县木瓜河河道管理范围划定图



- 图例
- 桩号
 - 公共界桩
 - 管理范围告示牌
 - 管理范围界桩
 - 管理范围辅助线
 - 堤防堤脚线
 - 木瓜河河道中心线
 - 管理范围线

平江
平江
江
县
县
水
自
利
然
局
资
源
局

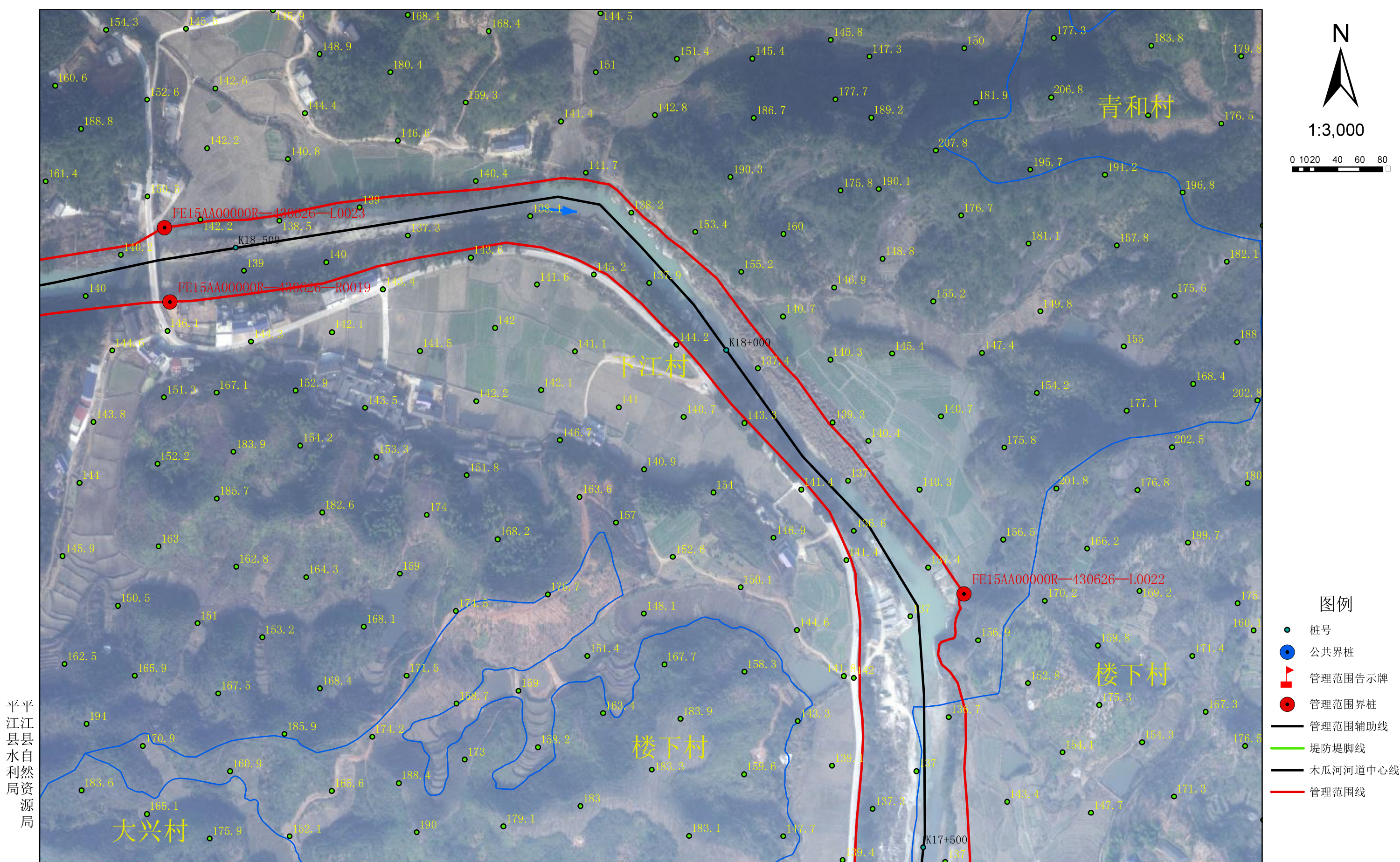
批准单位：平江县人民政府
2015年7月航摄 2020年12月划界
2000国家大地坐标系，中央经线114°，比例：1:3000
1985国家高程基准

审核单位：岳阳市水利局、岳阳市自然资源和规划局

制图单位：黄石市振兴勘查设计有限公司
制图者：张维
检查者：黄志波

第 19 页，共 50 页

平江县木瓜河河道管理范围划定图



批准单位：平江县人民政府
2015年7月航摄 2020年12月划界
2000国家大地坐标系，中央经线114°，比例：1:3000
1985国家高程基准

审核单位：岳阳市水利局、岳阳市自然资源和规划局

制图单位：黄石市振兴勘查设计有限公司
制图者：张维
检查者：黄志波

第 20 页，共 50 页

平江县木瓜河河道管理范围划定图




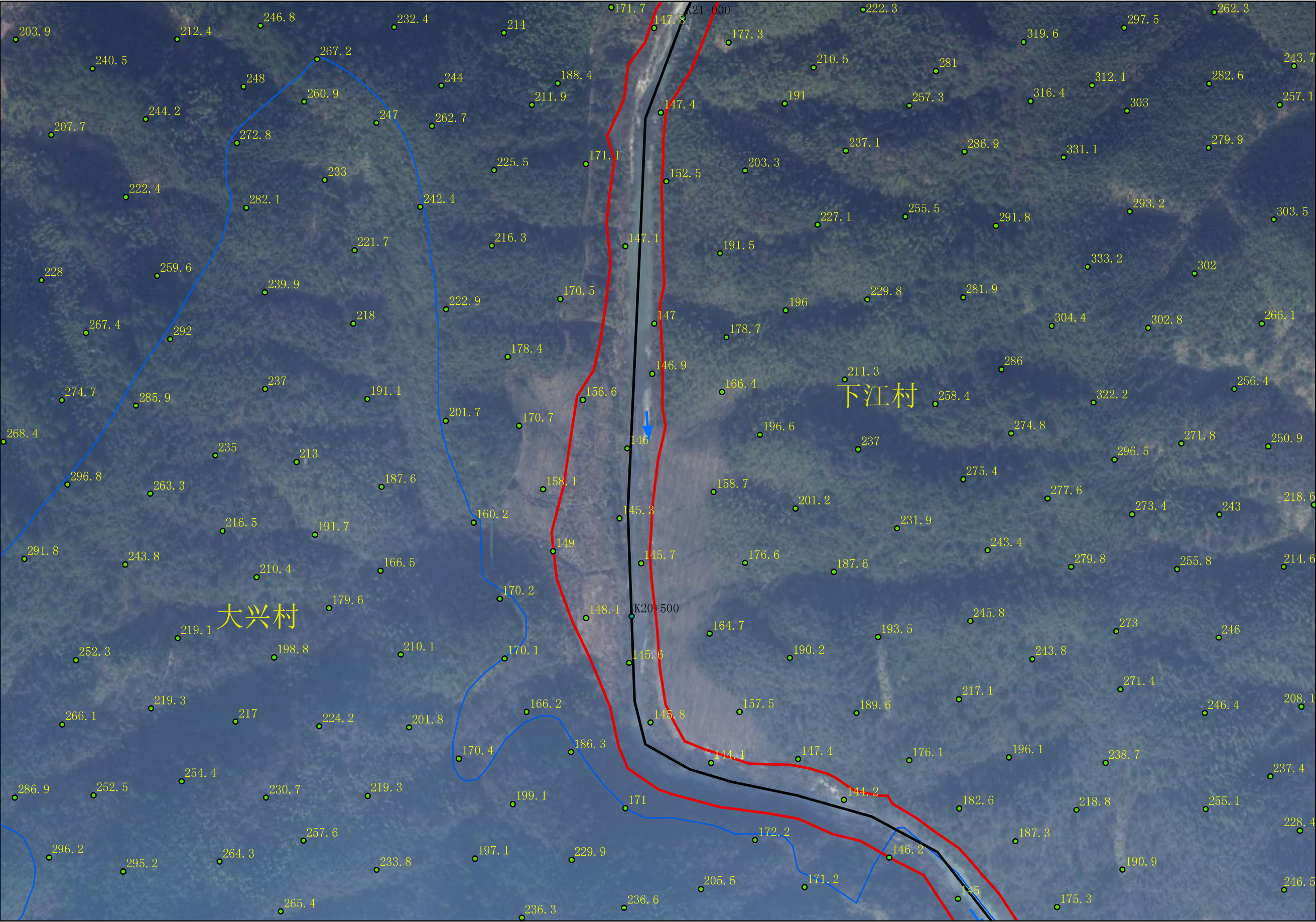
批准单位：平江县人民政府
2015年7月航摄 2020年12月划界
2000国家大地坐标系，中央经线114°，比例：1:3000
1985国家高程基准

审核单位：岳阳市水利局、岳阳市自然资源和规划局

制图单位：黄石市振兴勘查设计有限公司
制图者：张维
检查者：黄志波

第 21 页，共 50 页

平江县木瓜河河道管理范围划定图



- 图例
- 桩号
 - 公共界桩
 - 管理范围告示牌
 - 管理范围界桩
 - 管理范围辅助线
 - 堤防堤脚线
 - 木瓜河河道中心线
 - 管理范围线

平江
江
县
水
自
然
资
源
局


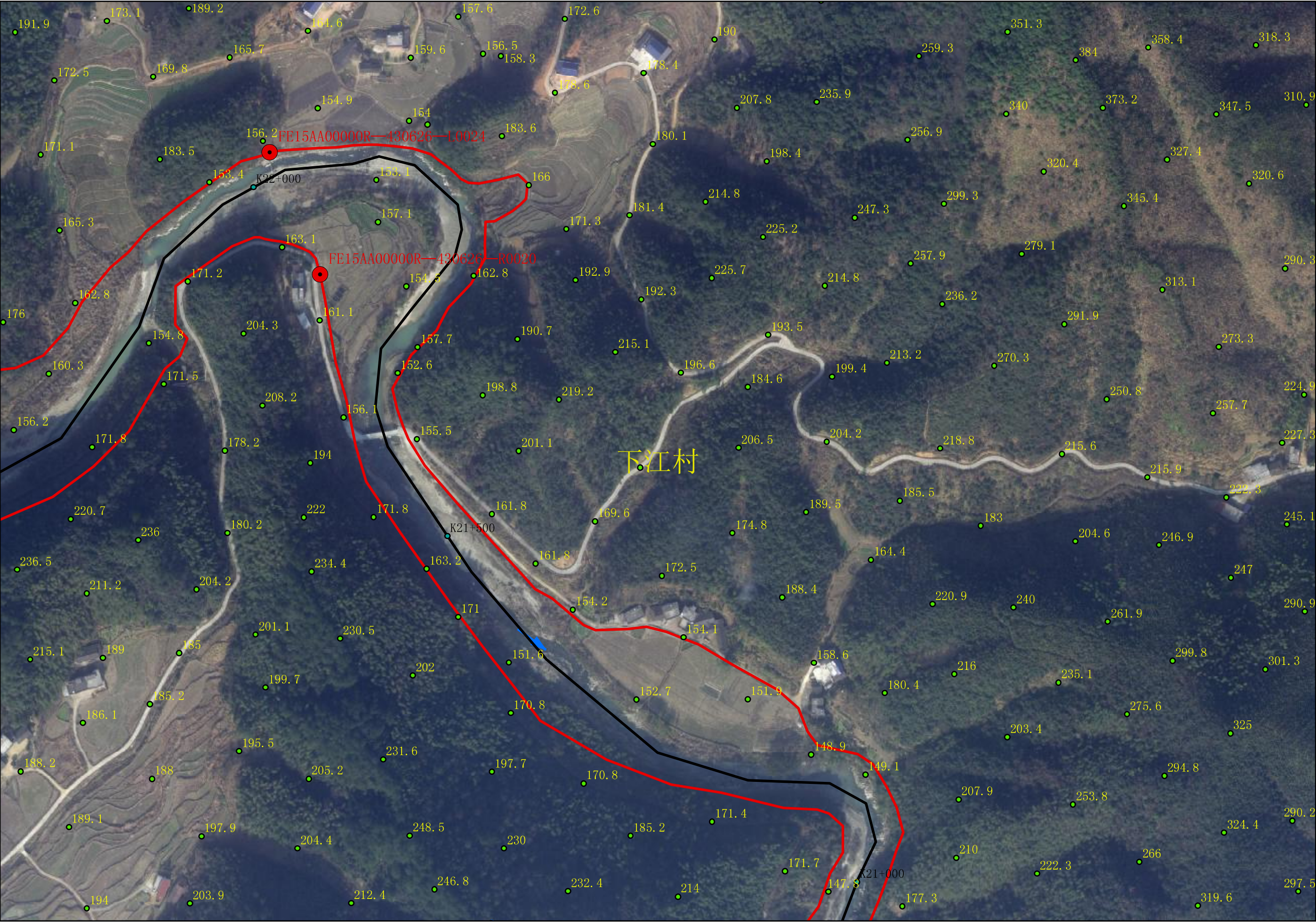
批准单位：平江县人民政府
2015年7月航摄 2020年12月划界
2000国家大地坐标系，中央经线114°，比例：1:3000
1985国家高程基准

审核单位：岳阳市水利局、岳阳市自然资源和规划局

制图单位：黄石市振兴勘查设计有限公司
制图者：张维
检查者：黄志波

第 22 页，共 50 页

平江县木瓜河河道管理范围划定图



- 图例
- 桩号
 - 公共界桩
 - 管理范围告示牌
 - 管理范围界桩
 - 管理范围辅助线
 - 堤防堤脚线
 - 木瓜河河道中心线
 - 管理范围线

平江
江江
县县
水水
自自
然然
资资
源源
局局

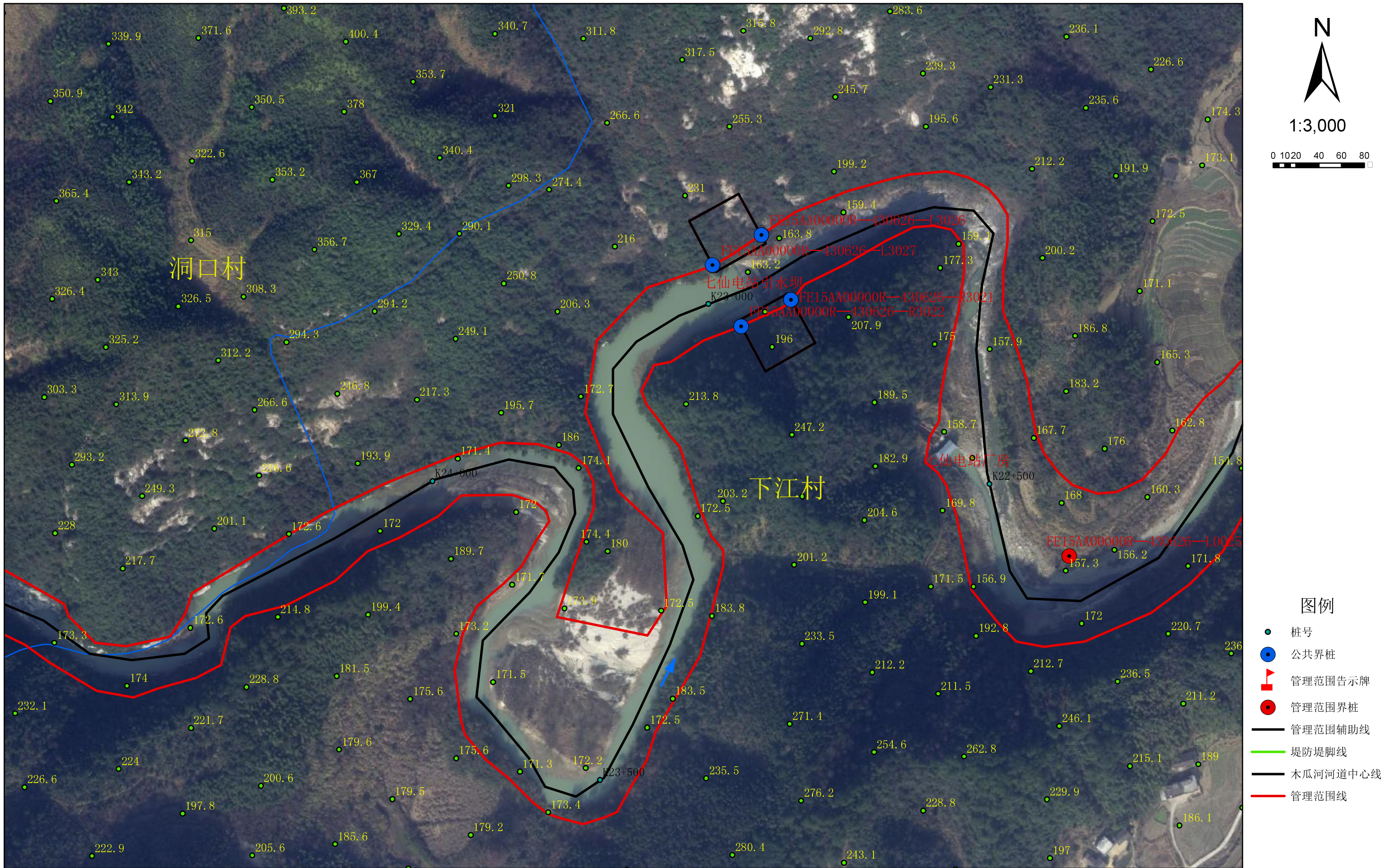
批准单位：平江县人民政府
2015年7月航摄 2020年12月划界
2000国家大地坐标系，中央经线114°，比例：1:3000
1985国家高程基准

审核单位：岳阳市水利局、岳阳市自然资源和规划局

制图单位：黄石市振兴勘查设计有限公司
制图者：张维
检查者：黄志波

第 23 页，共 50 页

平江县木瓜河河道管理范围划定图



平江县水利局

批准单位：平江县人民政府
2015年7月航摄 2020年12月划界
2000国家大地坐标系，中央经线114°，比例：1:3000
1985国家高程基准

审核单位：岳阳市水利局、岳阳市自然资源和规划局

制图单位：黄石市振兴勘查设计有限公司
制图者：张维
检查者：黄志波

第 24 页, 共 50 页


批准单位：平江县人民政府
2015年7月航摄 2020年12月划界
2000国家大地坐标系，中央经线114°，比例：1:3000
1985国家高程基准

审核单位：岳阳市水利局、岳阳市自然资源和规划局

制图单位：黄石市振兴勘查设计有限公司
制图者：张维
检查者：黄志波

第 24 页, 共 50 页

平江县木瓜河河道管理范围划定图



平江
江江
县县
水自
利然
局资
源局


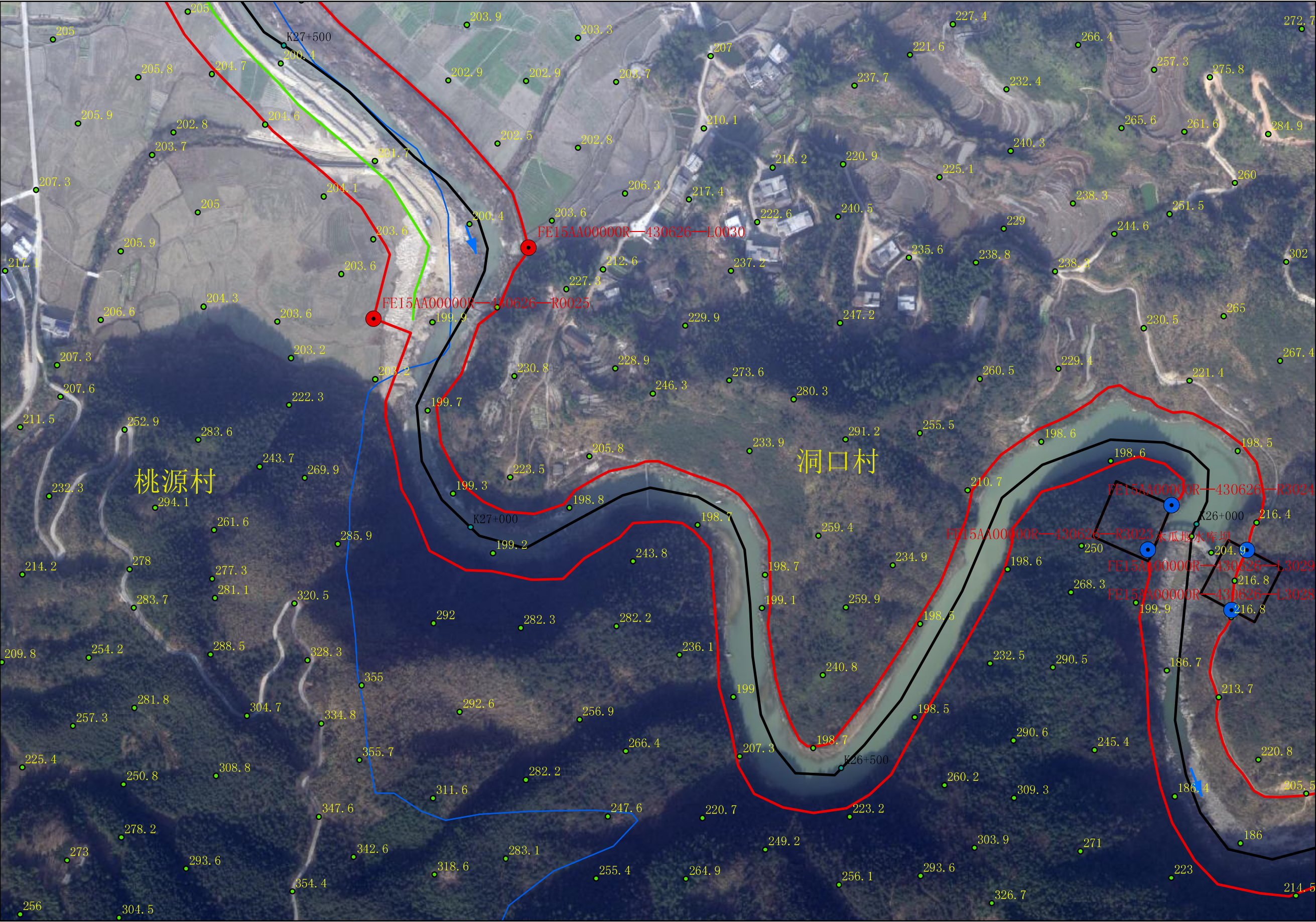
批准单位：平江县人民政府
2015年7月航摄 2020年12月划界
2000国家大地坐标系，中央经线114°，比例：1:3000
1985国家高程基准

审核单位：岳阳市水利局、岳阳市自然资源和规划局

制图单位：黄石市振兴勘查设计有限公司
制图者：张维
检查者：黄志波

第 25 页，共 50 页

平江县木瓜河河道管理范围划定图



- 图例
- 桩号
 - 公共界桩
 - 管理范围告示牌
 - 管理范围界桩
 - 管理范围辅助线
 - 堤防堤脚线
 - 木瓜河河道中心线
 - 管理范围线

平江
江
县
水
自
然
资
源
局

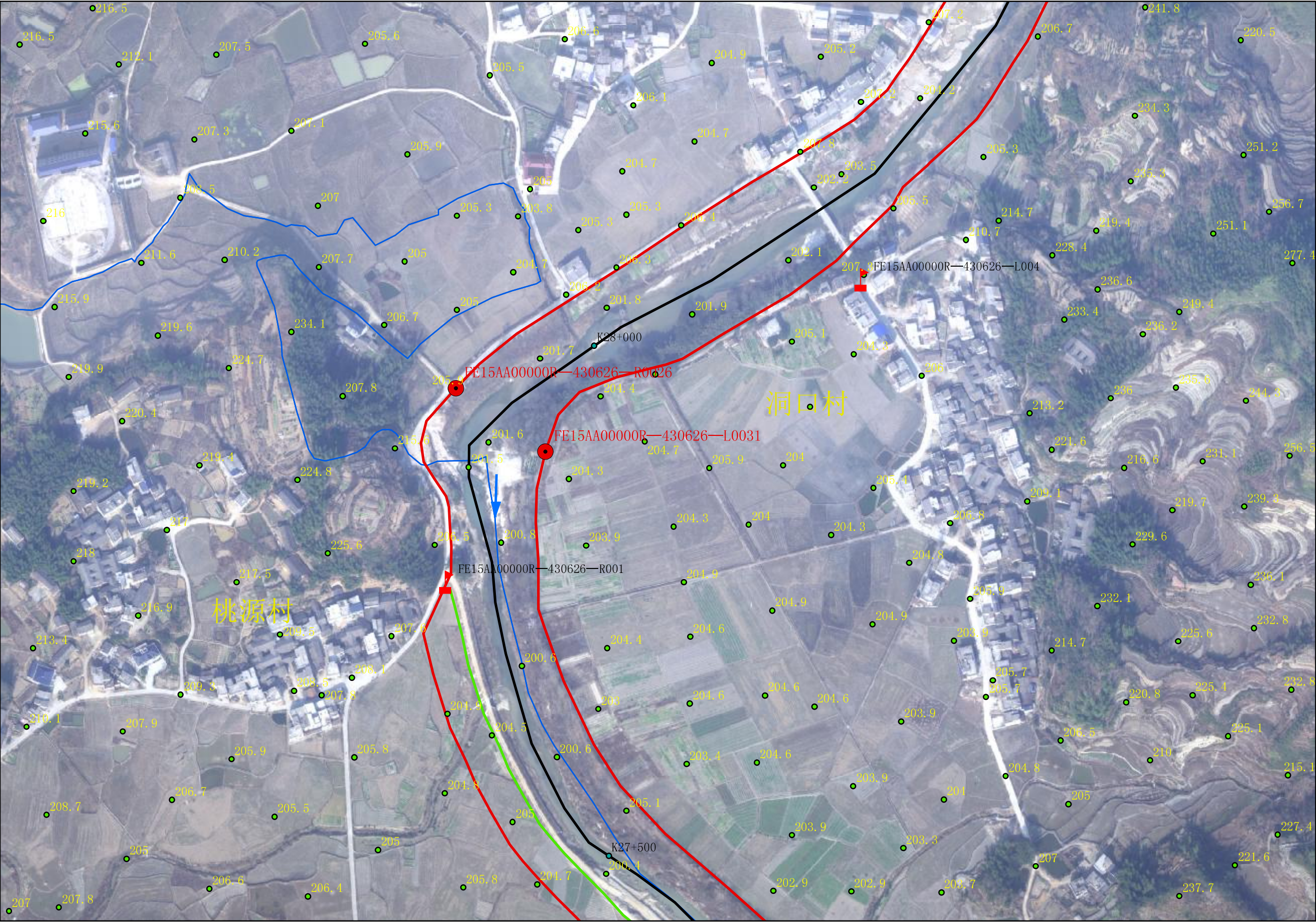
批准单位：平江县人民政府
2015年7月航摄 2020年12月划界
2000国家大地坐标系，中央经线114°，比例：1:3000
1985国家高程基准

审核单位：岳阳市水利局、岳阳市自然资源和规划局

制图单位：黄石市振兴勘查设计有限公司
制图者：张维
检查者：黄志波

第 26 页，共 50 页

平江县木瓜河河道管理范围划定图



平江
江江
县县
水自
利然
局资
源局

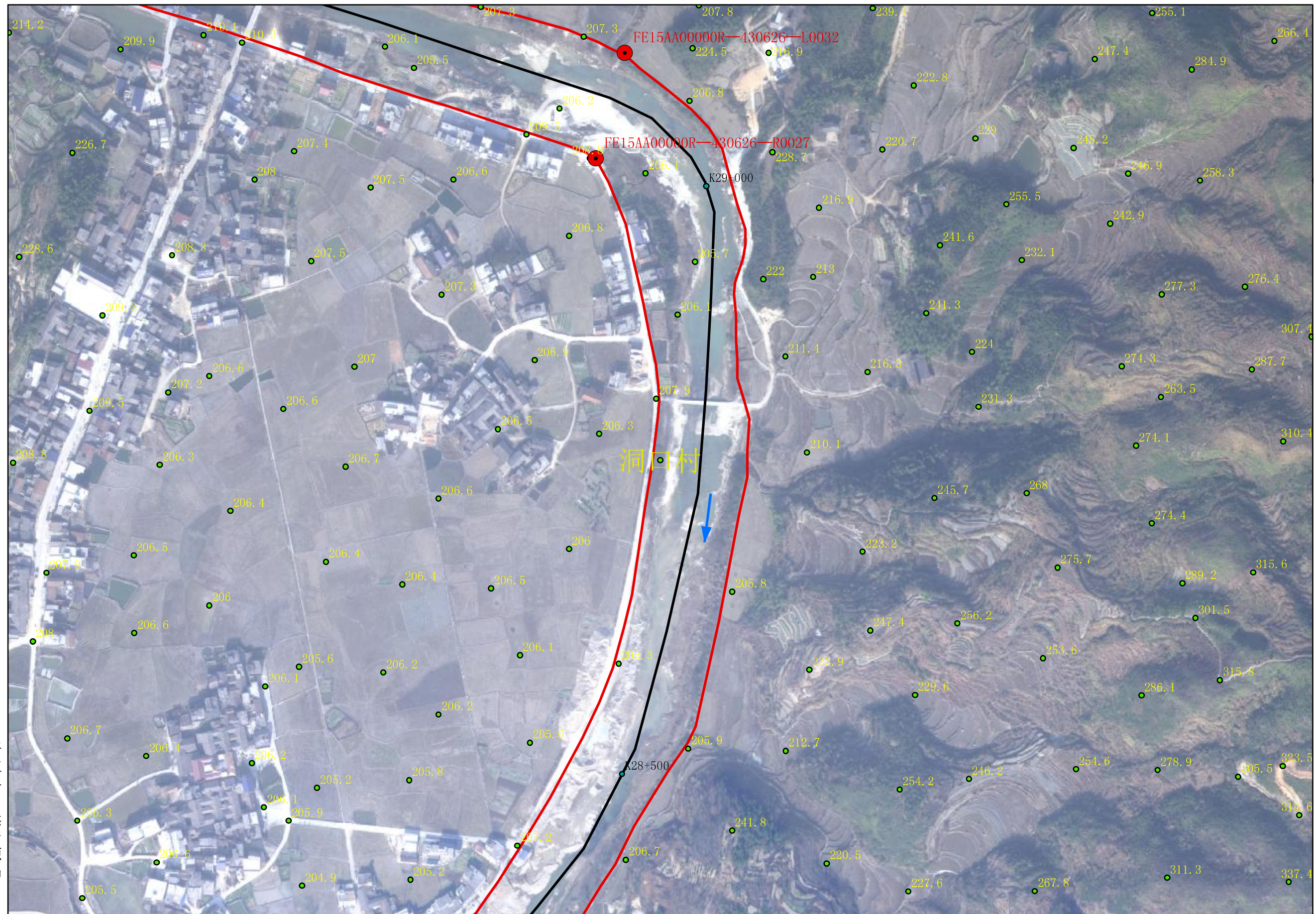
批准单位：平江县人民政府
2015年7月航摄 2020年12月划界
2000国家大地坐标系，中央经线114°，比例：1:3000
1985国家高程基准

审核单位：岳阳市水利局、岳阳市自然资源和规划局

制图单位：黄石市振兴勘查设计有限公司
制图者：张维
检查者：黄志波

第 27 页，共 50 页

平江县木瓜河河道管理范围划定图



平江县水利局


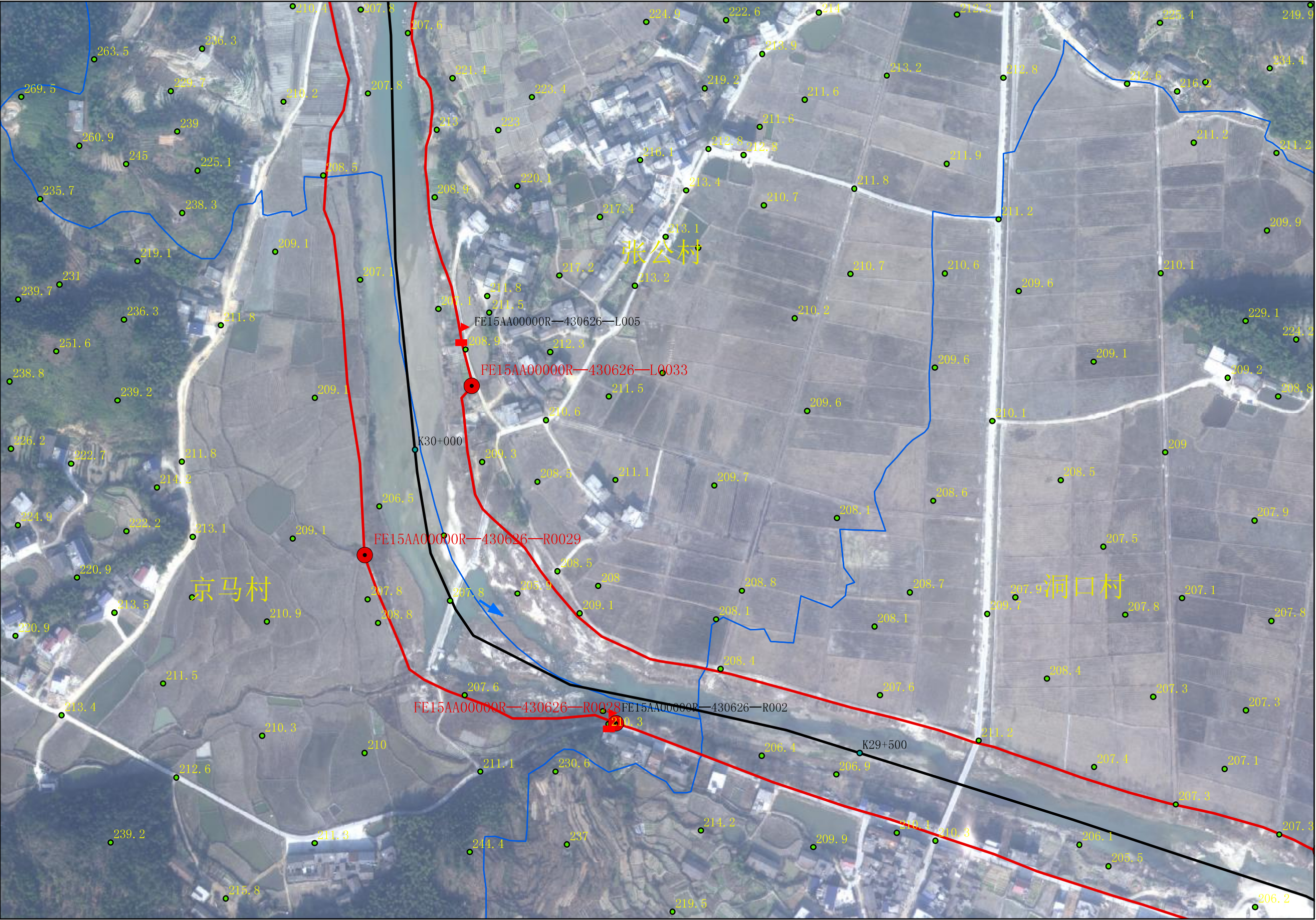
批准单位：平江县人民政府
2015年7月航摄 2020年12月划界
2000国家大地坐标系，中央经线114°，比例：1:3000
1985国家高程基准

审核单位：岳阳市水利局、岳阳市自然资源和规划局

制图单位：黄石市振兴勘查设计有限公司
制图者：张维
检查者：黄志波

第 28 页, 共 50 页

平江县木瓜河河道管理范围划定图



- 图例
- 桩号
 - 公共界桩
 - 管理范围告示牌
 - 管理范围界桩
 - 管理范围辅助线
 - 堤防堤脚线
 - 木瓜河河道中心线
 - 管理范围线

平江
江
县
水
自
然
资
源
局


批准单位：平江县人民政府
2015年7月航摄 2020年12月划界
2000国家大地坐标系，中央经线114°，比例：1:3000
1985国家高程基准

审核单位：岳阳市水利局、岳阳市自然资源和规划局

制图单位：黄石市振兴勘查设计有限公司
制图者：张维
检查者：黄志波

第 29 页，共 50 页

平江县木瓜河河道管理范围划定图



- 图例
- 桩号
 - 公共界桩
 - 管理范围告示牌
 - 管理范围界桩
 - 管理范围辅助线
 - 堤防堤脚线
 - 木瓜河河道中心线
 - 管理范围线

平平
江江
县县
水水
自自
然然
资资
源源
局局


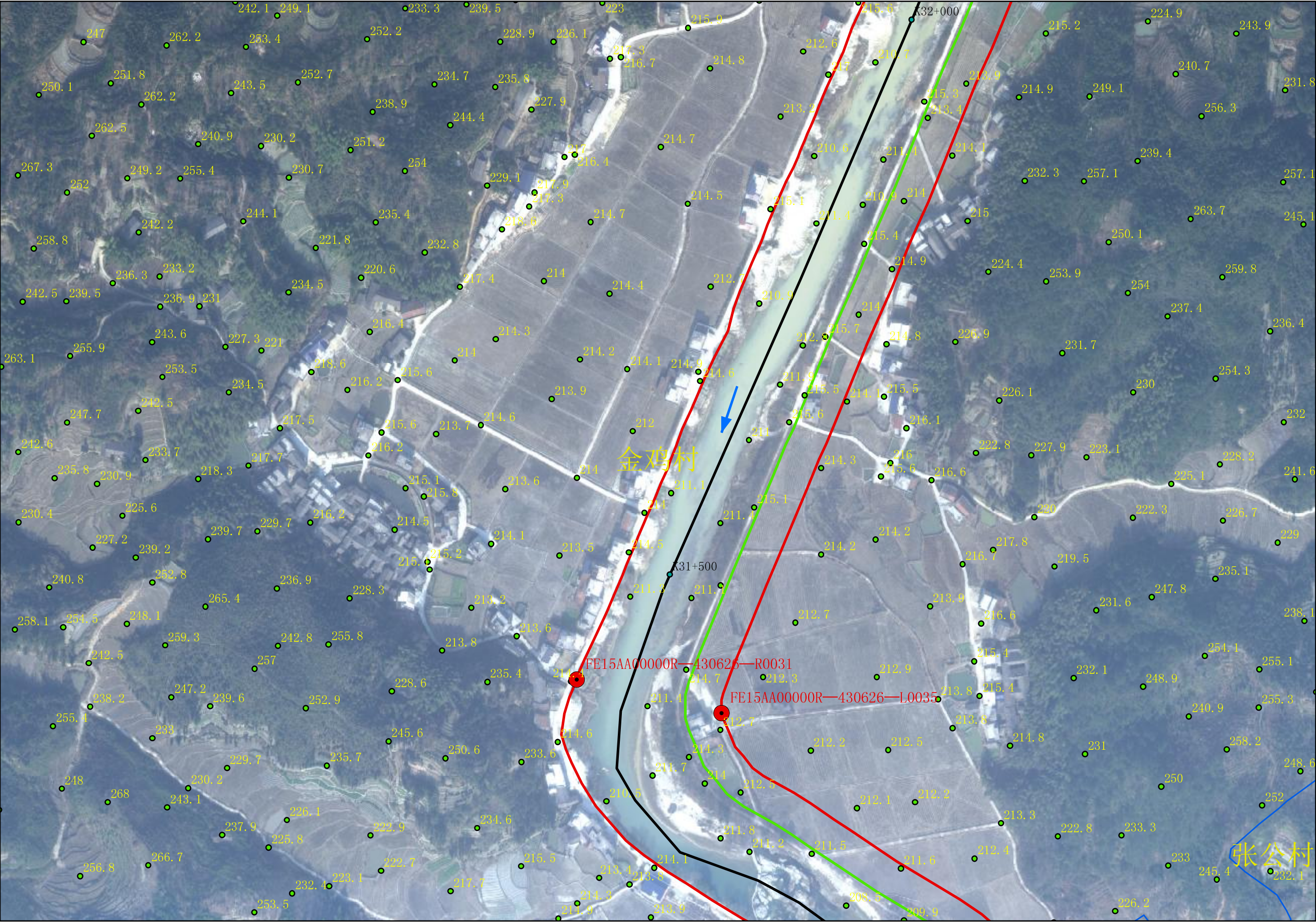
批准单位：平江县人民政府
2015年7月航摄 2020年12月划界
2000国家大地坐标系，中央经线114°，比例：1:3000
1985国家高程基准

审核单位：岳阳市水利局、岳阳市自然资源和规划局

制图单位：黄石市振兴勘查设计有限公司
制图者：张维
检查者：黄志波

第 30 页，共 50 页

平江县木瓜河河道管理范围划定图



- 图例
- 桩号
 - 公共界桩
 - 管理范围告示牌
 - 管理范围界桩
 - 管理范围辅助线
 - 堤防堤脚线
 - 木瓜河河道中心线
 - 管理范围线

平江
江
县
水
自
然
资
源
局

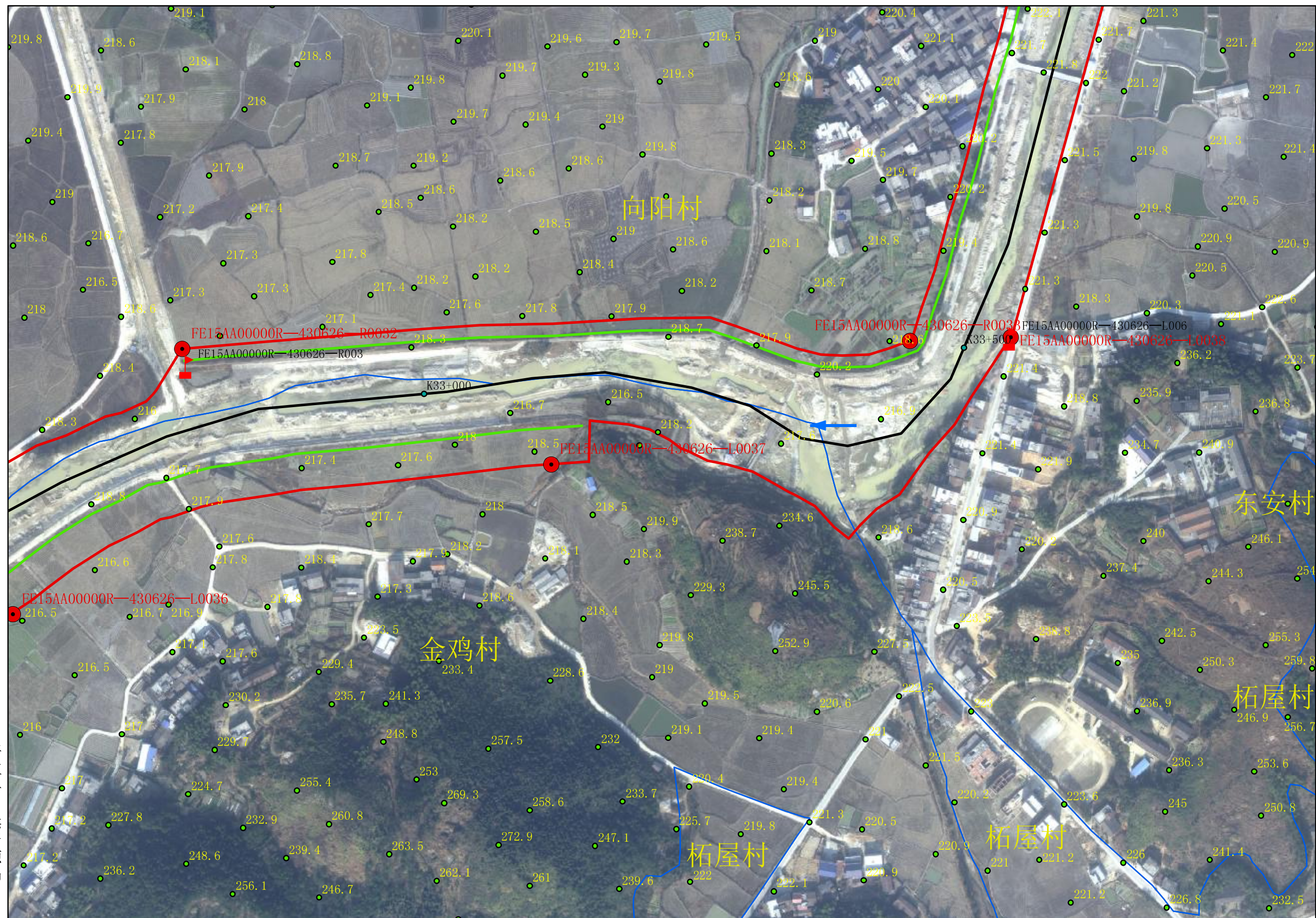
批准单位：平江县人民政府
2015年7月航摄 2020年12月划界
2000国家大地坐标系，中央经线114°，比例：1:3000
1985国家高程基准

审核单位：岳阳市水利局、岳阳市自然资源和规划局

制图单位：黄石市振兴勘查设计有限公司
制图者：张维
检查者：黄志波

第 31 页，共 50 页

平江县木瓜河河道管理范围划定图



平江
江江
县县
水水
自自
然然
资资
源源
局局

批准单位：平江县人民政府
2015年7月航摄 2020年12月划界
2000国家大地坐标系，中央经线114°，比例：1:3000
1985国家高程基准

审核单位：岳阳市水利局、岳阳市自然资源和规划局









制图单位：黄石市振兴勘查设计有限公司
制图者：张维
检查者：黄志波

第 32 页，共 50 页

平江县木瓜河河道管理范围划定图



图例

-  桩号
-  公共界桩
-  管理范围告示牌
-  管理范围界桩
-  管理范围辅助线
-  堤防堤脚线
-  木瓜河河道中心线
-  管理范围线

平江县水利局

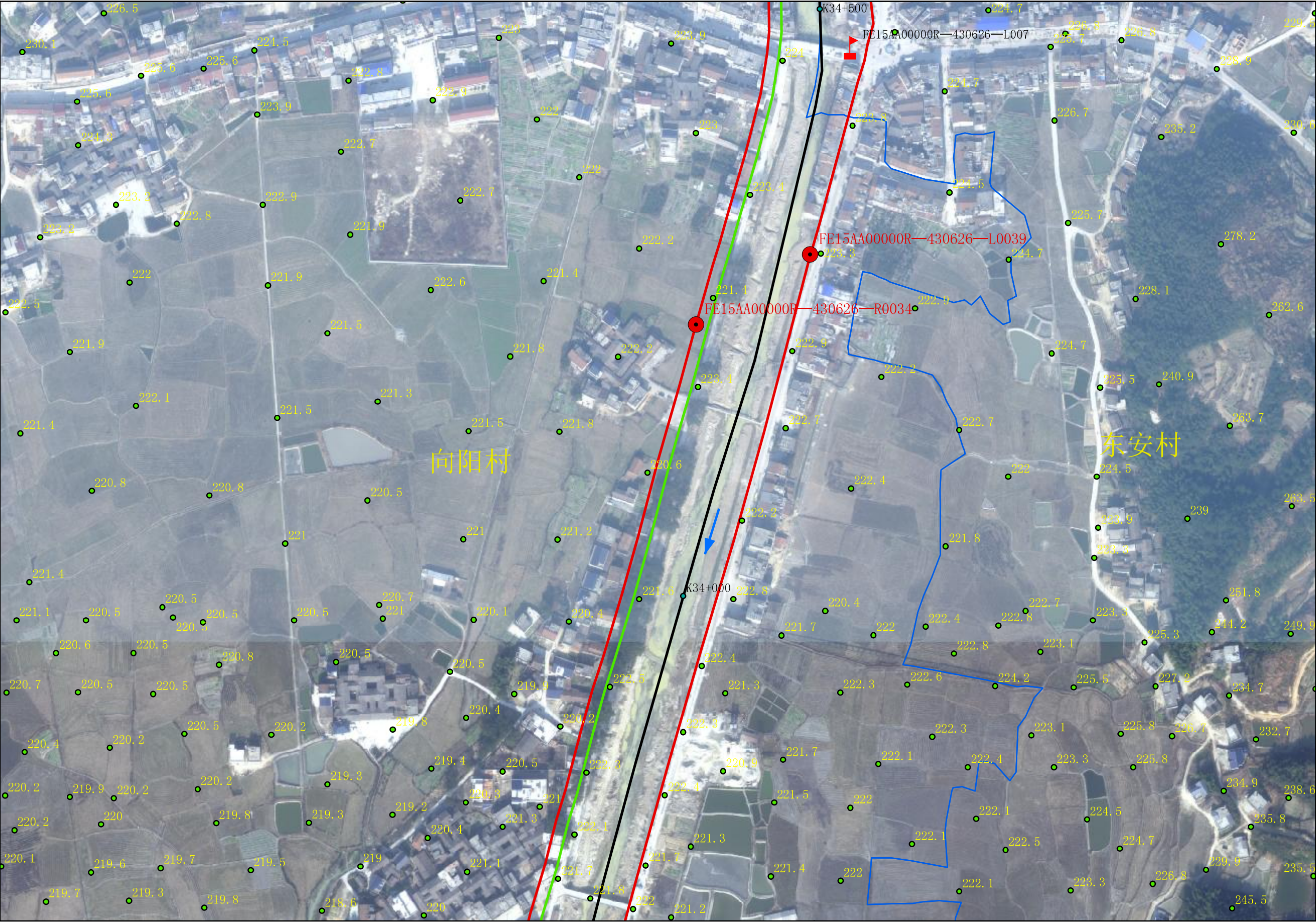
批准单位：平江县人民政府
2015年7月航摄 2020年12月划界
2000国家大地坐标系，中央经线114°，比例：1:3000
1985国家高程基准

审核单位：岳阳市水利局、岳阳市自然资源和规划局

制图单位：黄石市振兴勘查设计有限公司
制图者：张维
检查者：黄志波

第 33 页, 共 50 页

平江县木瓜河河道管理范围划定图



- 图例
- 桩号
 - 公共界桩
 - 管理范围告示牌
 - 管理范围界桩
 - 管理范围辅助线
 - 堤防堤脚线
 - 木瓜河河道中心线
 - 管理范围线

平江
江
县
水
自
然
资
源
局

批准单位：平江县人民政府
2015年7月航摄 2020年12月划界
2000国家大地坐标系，中央经线114°，比例：1:3000
1985国家高程基准

审核单位：岳阳市水利局、岳阳市自然资源和规划局

制图单位：黄石市振兴勘查设计有限公司
制图者：张维
检查者：黄志波

第 34 页，共 50 页

平江县木瓜河河道管理范围划定图



平江
江
县
水
自
然
资
源
局

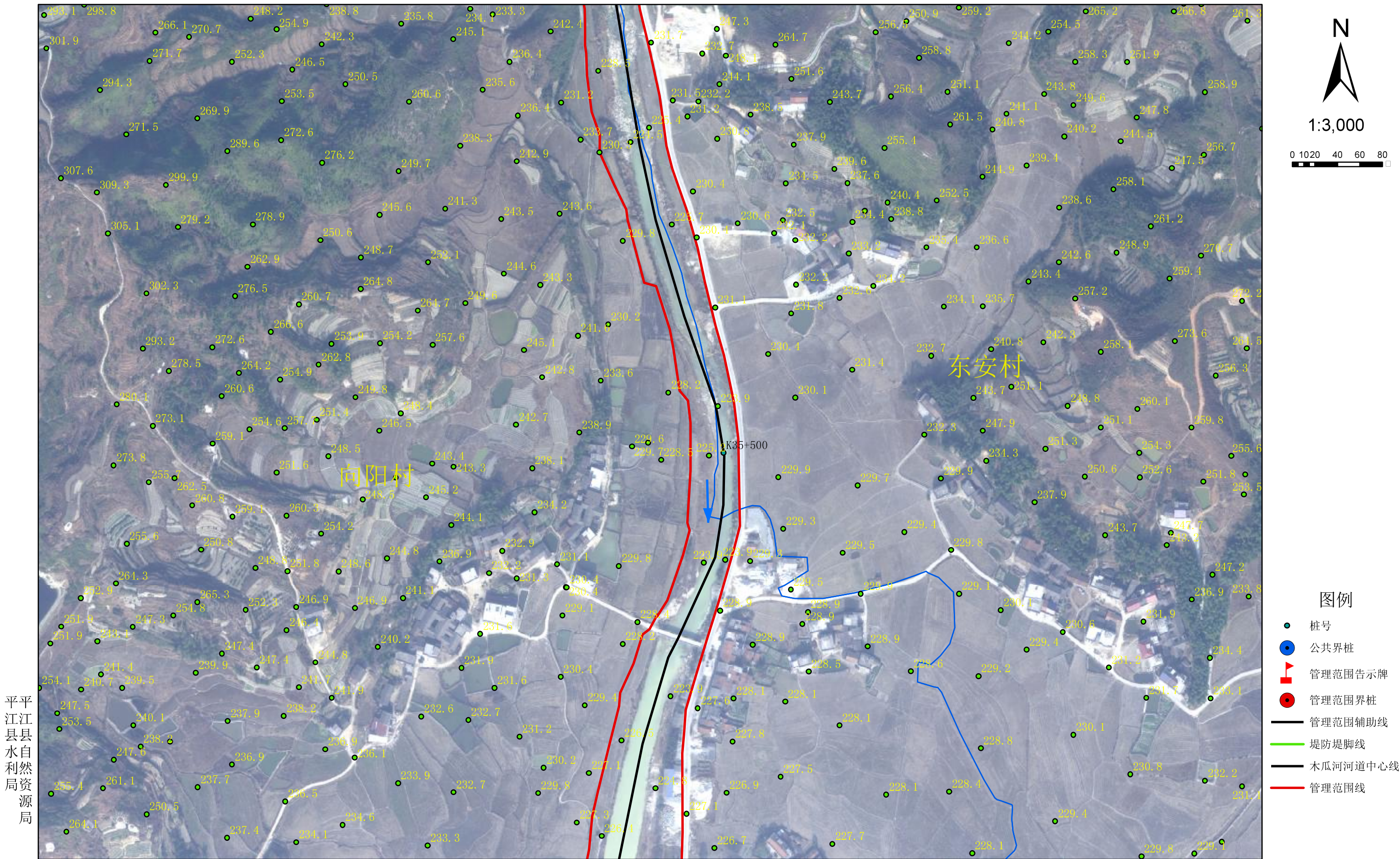
批准单位：平江县人民政府
2015年7月航摄 2020年12月划界
2000国家大地坐标系，中央经线114°，比例：1:3000
1985国家高程基准

审核单位：岳阳市水利局、岳阳市自然资源和规划局

制图单位：黄石市振兴勘查设计有限公司
制图者：张维
检查者：黄志波

第 35 页，共 50 页

平江县木瓜河河道管理范围划定图



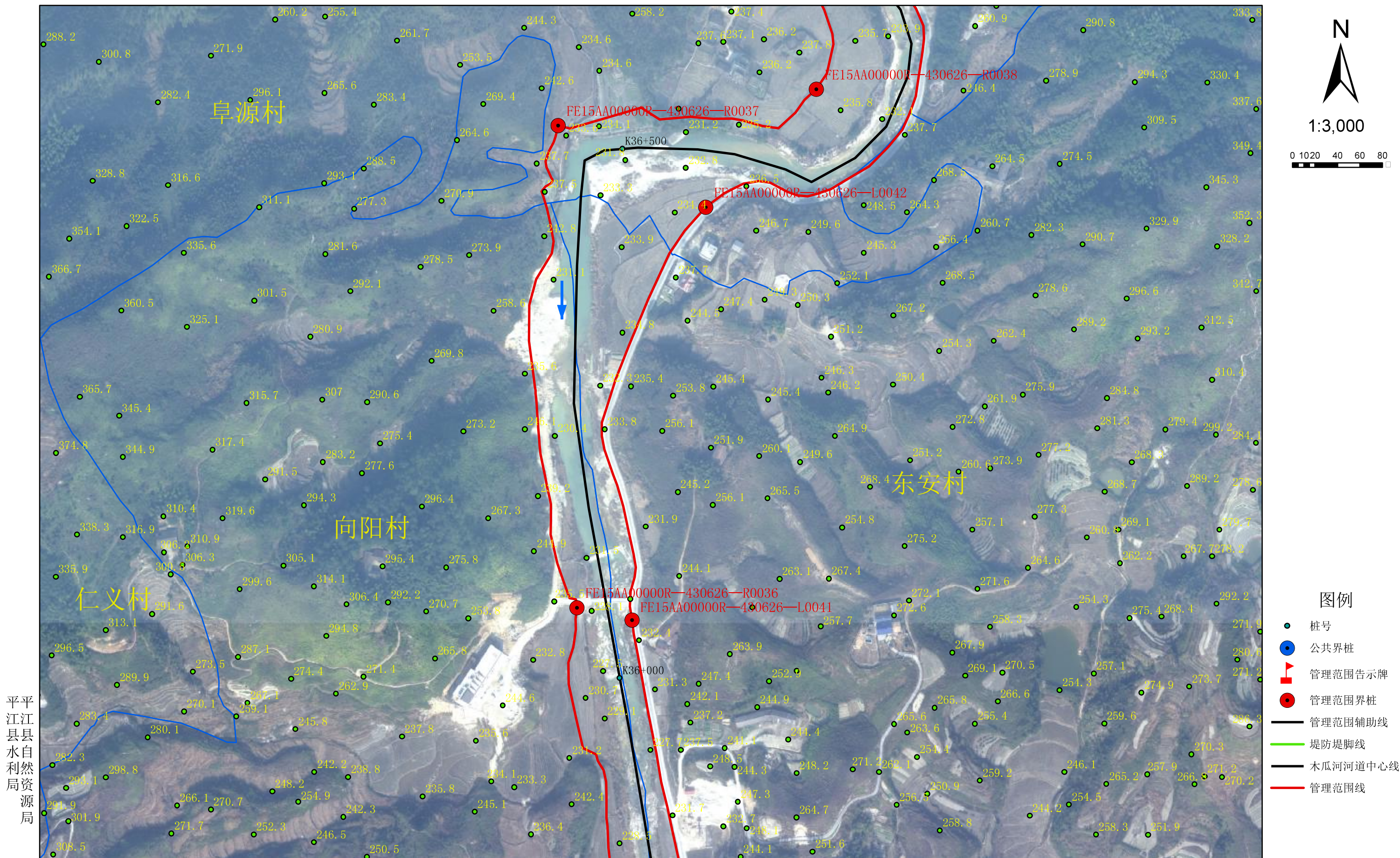
批准单位：平江县人民政府
2015年7月航摄 2020年12月划界
2000国家大地坐标系，中央经线114°，比例：1:3000
1985国家高程基准

审核单位：岳阳市水利局、岳阳市自然资源和规划局

制图单位：黄石市振兴勘查设计有限公司
制图者：张维
检查者：黄志波

第 36 页，共 50 页

平江县木瓜河河道管理范围划定图




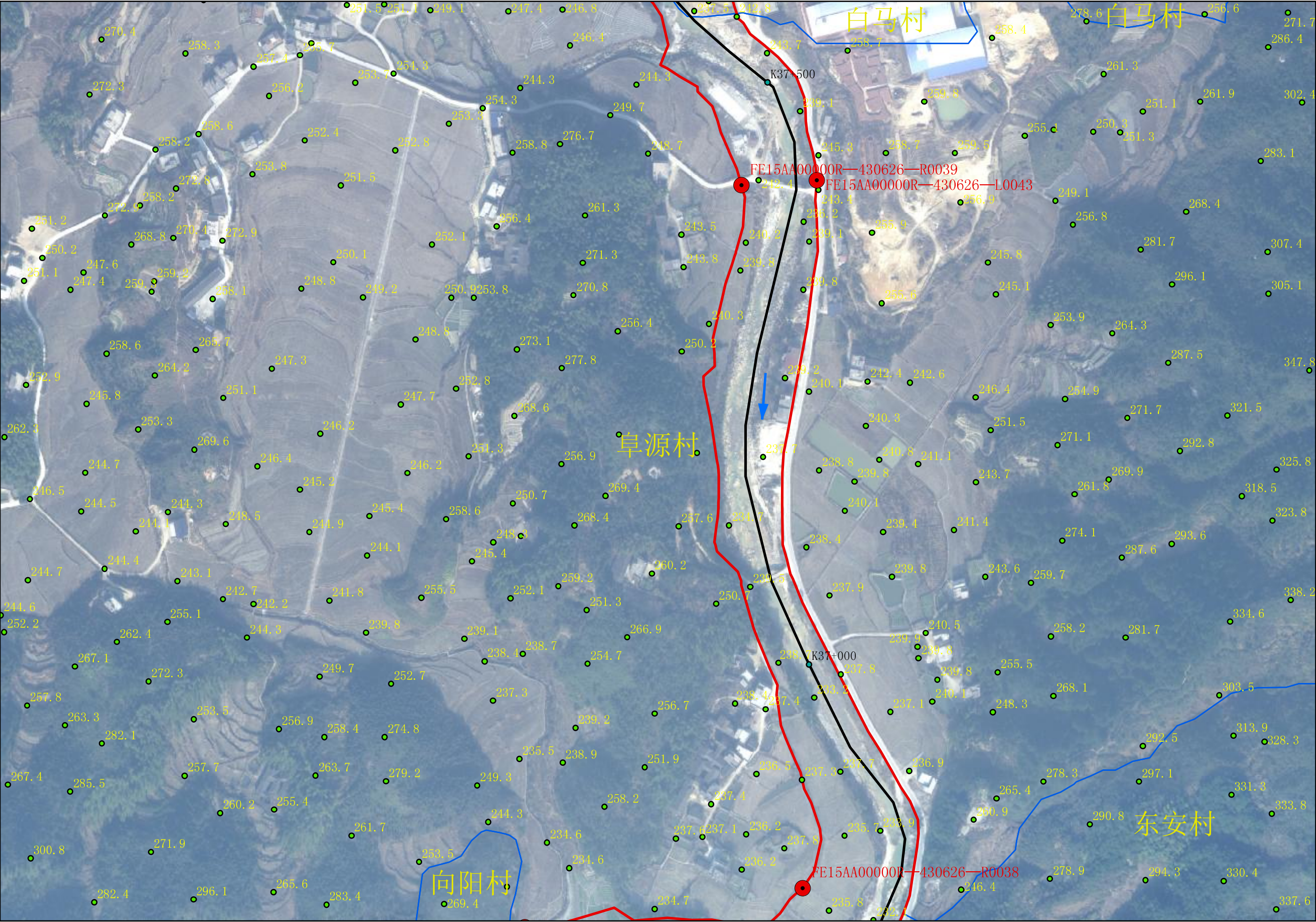
批准单位：平江县人民政府
2015年7月航摄 2020年12月划界
2000国家大地坐标系，中央经线114°，比例：1:3000
1985国家高程基准

审核单位：岳阳市水利局、岳阳市自然资源和规划局

制图单位：黄石市振兴勘查设计有限公司
制图者：张维
检查者：黄志波

第 37 页，共 50 页

平江县木瓜河河道管理范围划定图



- 图例
- 桩号
 - 公共界桩
 - 管理范围告示牌
 - 管理范围界桩
 - 管理范围辅助线
 - 堤防堤脚线
 - 木瓜河河道中心线
 - 管理范围线

平江
县水
利自
然资
源局

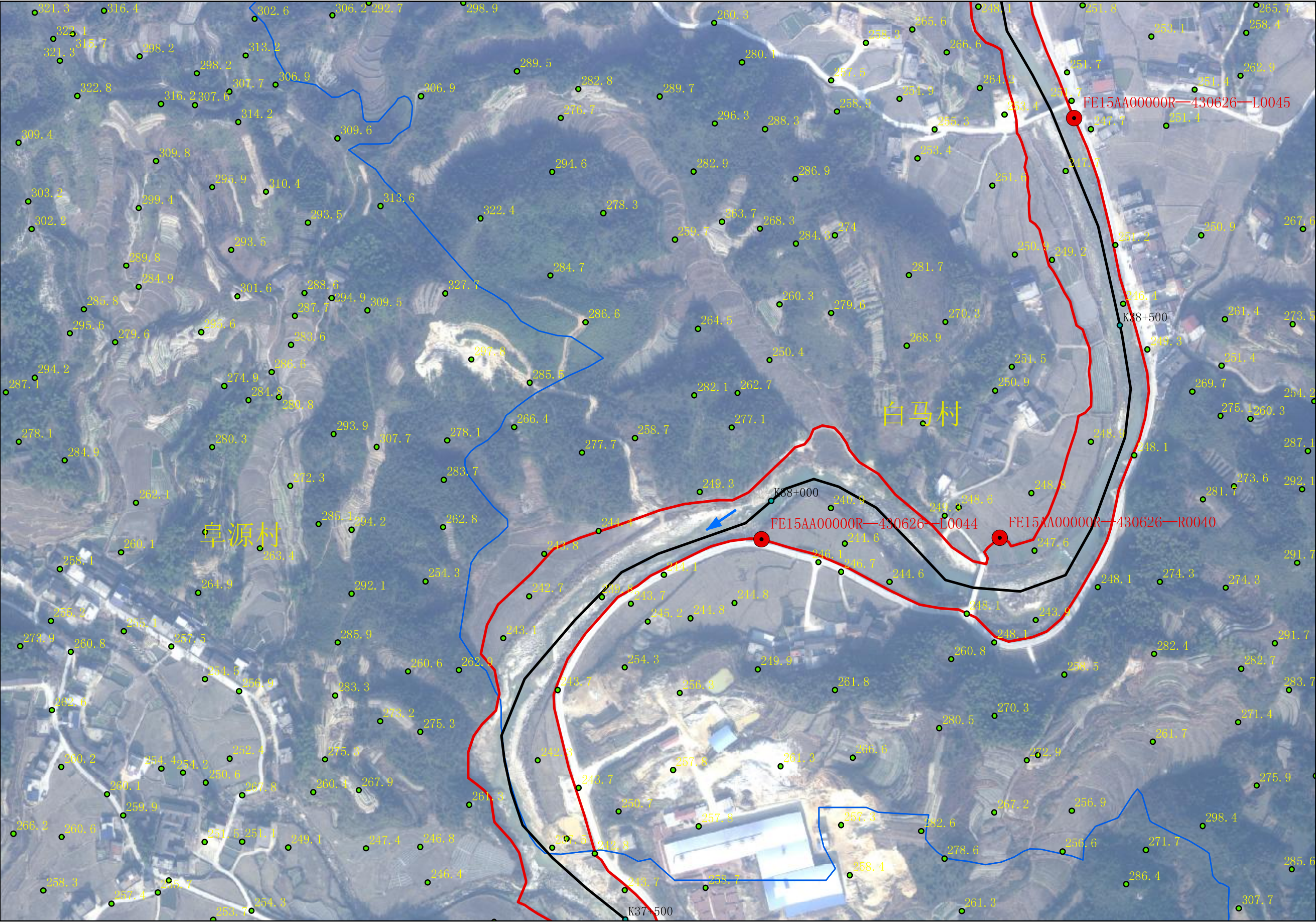
批准单位：平江县人民政府
2015年7月航摄 2020年12月划界
2000国家大地坐标系，中央经线114°，比例：1:3000
1985国家高程基准

审核单位：岳阳市水利局、岳阳市自然资源和规划局

制图单位：黄石市振兴勘查设计有限公司
制图者：张维
检查者：黄志波

第 38 页，共 50 页

平江县木瓜河河道管理范围划定图



平江
江
县
水
自
然
资
源
局

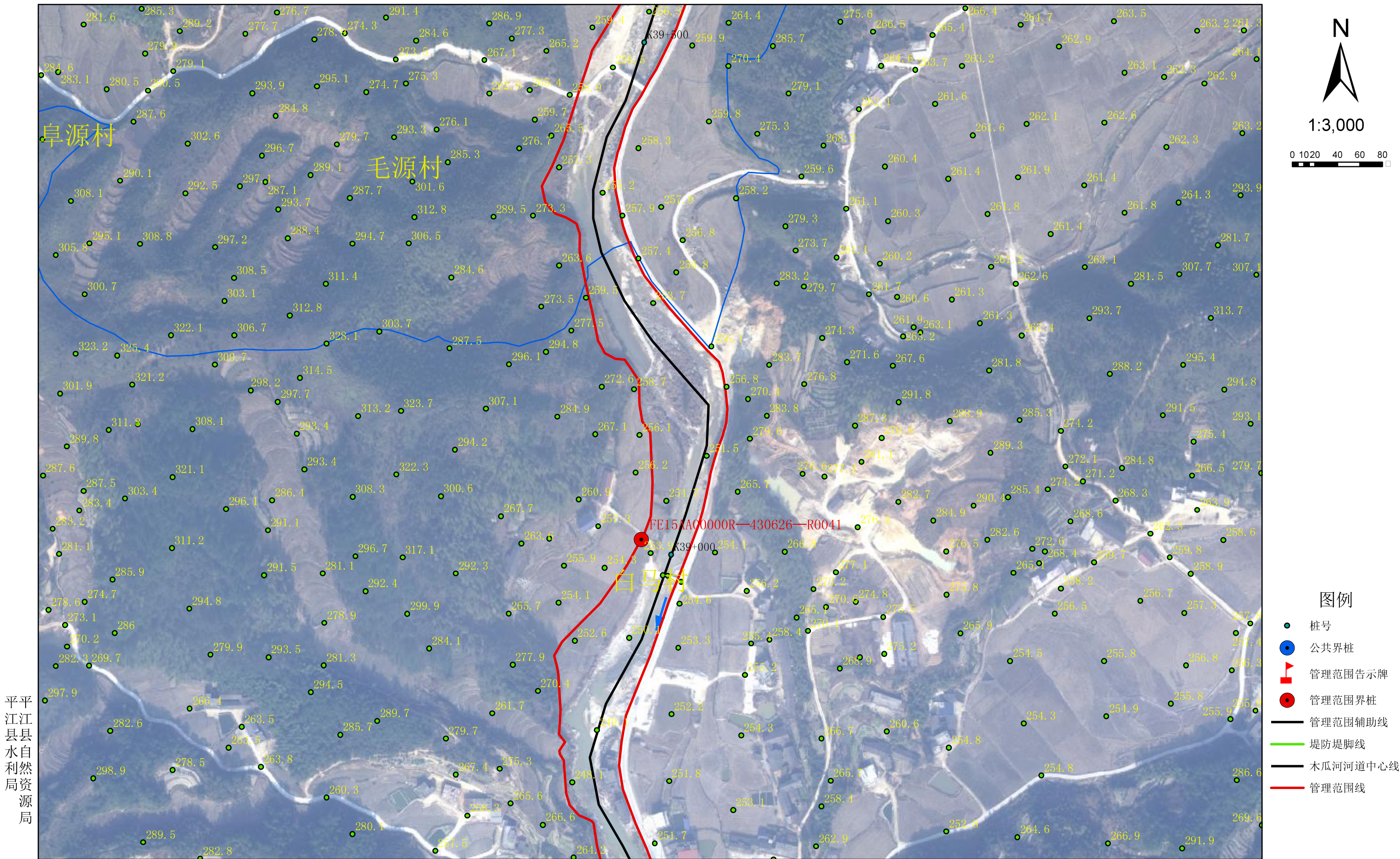
批准单位：平江县人民政府
2015年7月航摄 2020年12月划界
2000国家大地坐标系，中央经线114°，比例：1:3000
1985国家高程基准

审核单位：岳阳市水利局、岳阳市自然资源和规划局

制图单位：黄石市振兴勘查设计有限公司
制图者：张维
检查者：黄志波


第 39 页，共 50 页

平江县木瓜河河道管理范围划定图



平江
江
县
水
自
然
资
源
局

平江县木瓜河河道管理范围划定图



图例

- 桩号
- 公共界桩
- 管理范围告示牌
- 管理范围界桩
- 管理范围辅助线
- 堤防堤脚线
- 木瓜河河道中心线
- 管理范围线

平江
江
县
水
自
然
资
源
局

批准单位：平江县人民政府
2015年7月航摄 2020年12月划界
2000国家大地坐标系，中央经线114°，比例：1:3000
1985国家高程基准

审核单位：岳阳市水利局、岳阳市自然资源和规划局

制图单位：黄石市振兴勘查设计有限公司
制图者：张维
检查者：黄志波

第 41 页，共 50 页

平江县木瓜河河道管理范围划定图



平江
县水利
自然资
源局

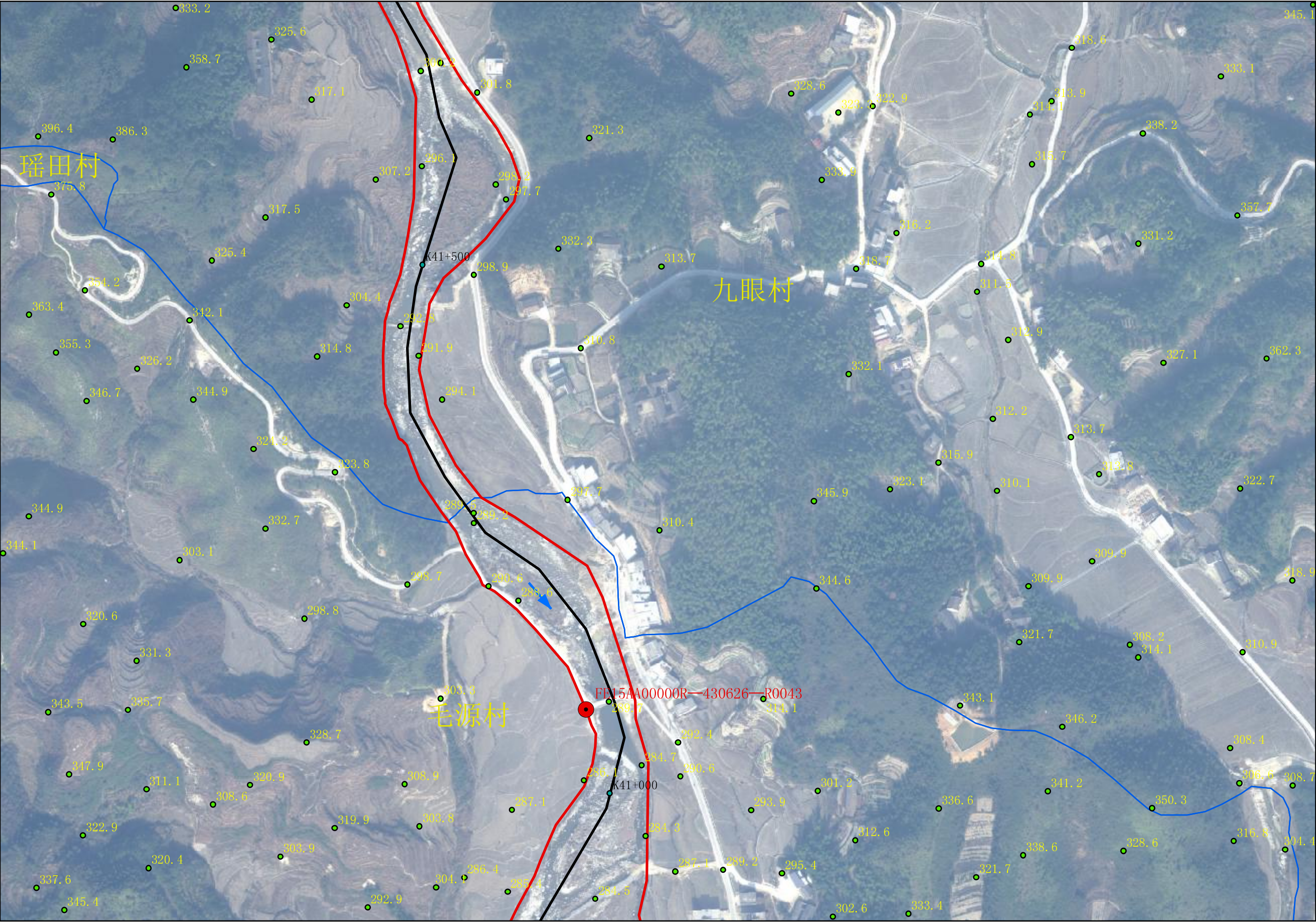
批准单位：平江县人民政府
2015年7月航摄 2020年12月划界
2000国家大地坐标系，中央经线114°，比例：1:3000
1985国家高程基准

审核单位：岳阳市水利局、岳阳市自然资源和规划局

制图单位：黄石市振兴勘查设计有限公司
制图者：张维
检查者：黄志波

第 42 页, 共 50 页

平江县木瓜河河道管理范围划定图



平江
江
县
水
自
然
资
源
局


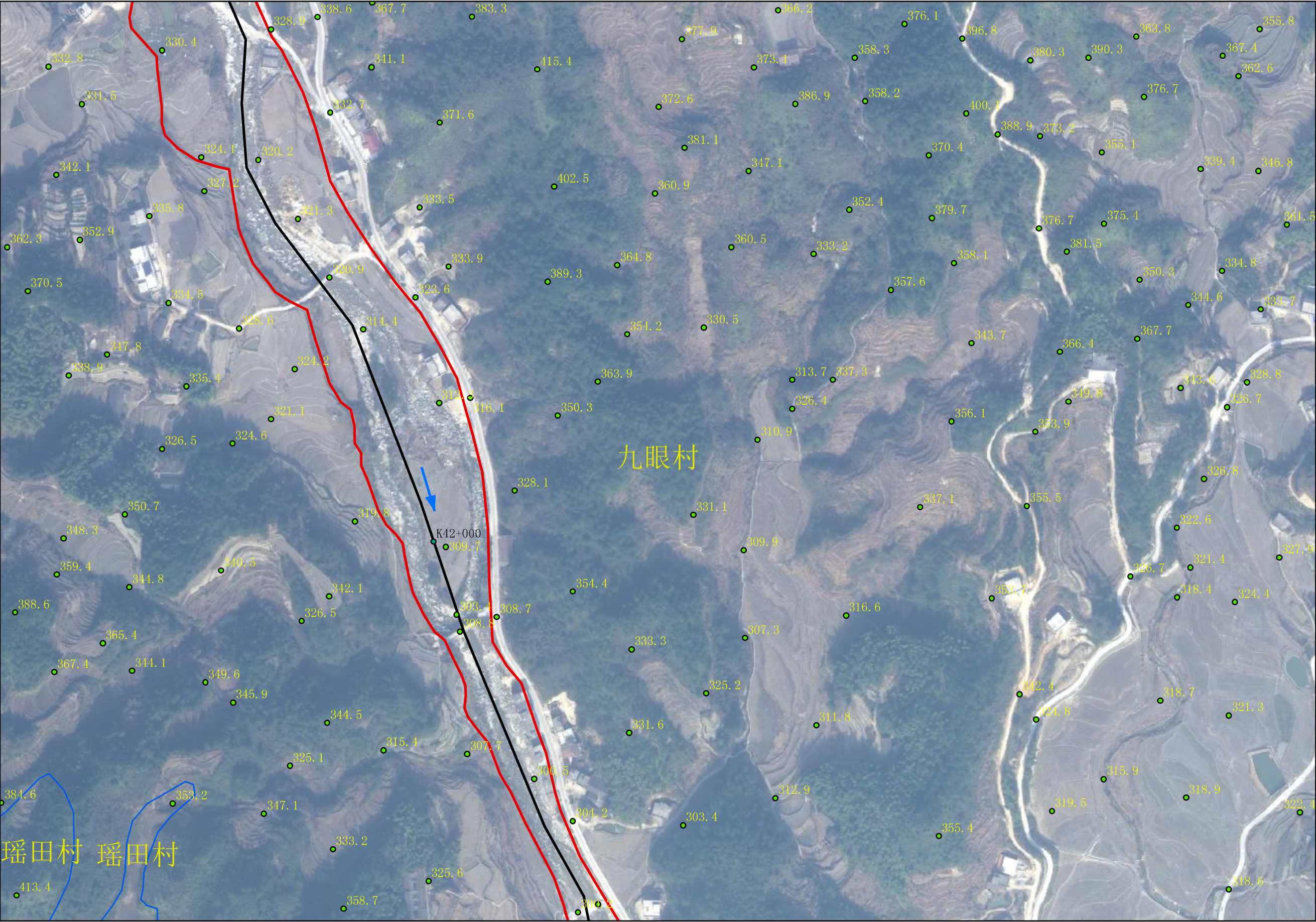
批准单位：平江县人民政府
2015年7月航摄 2020年12月划界
2000国家大地坐标系，中央经线114°，比例：1:3000
1985国家高程基准

审核单位：岳阳市水利局、岳阳市自然资源和规划局

制图单位：黄石市振兴勘查设计有限公司
制图者：张维
检查者：黄志波

第 43 页，共 50 页

平江县木瓜河河道管理范围划定图



- 图例
- 桩号
 - 公共界桩
 - 管理范围告示牌
 - 管理范围界桩
 - 管理范围辅助线
 - 堤防堤脚线
 - 木瓜河河道中心线
 - 管理范围线

平江
江
县
水
自
然
资
源
局


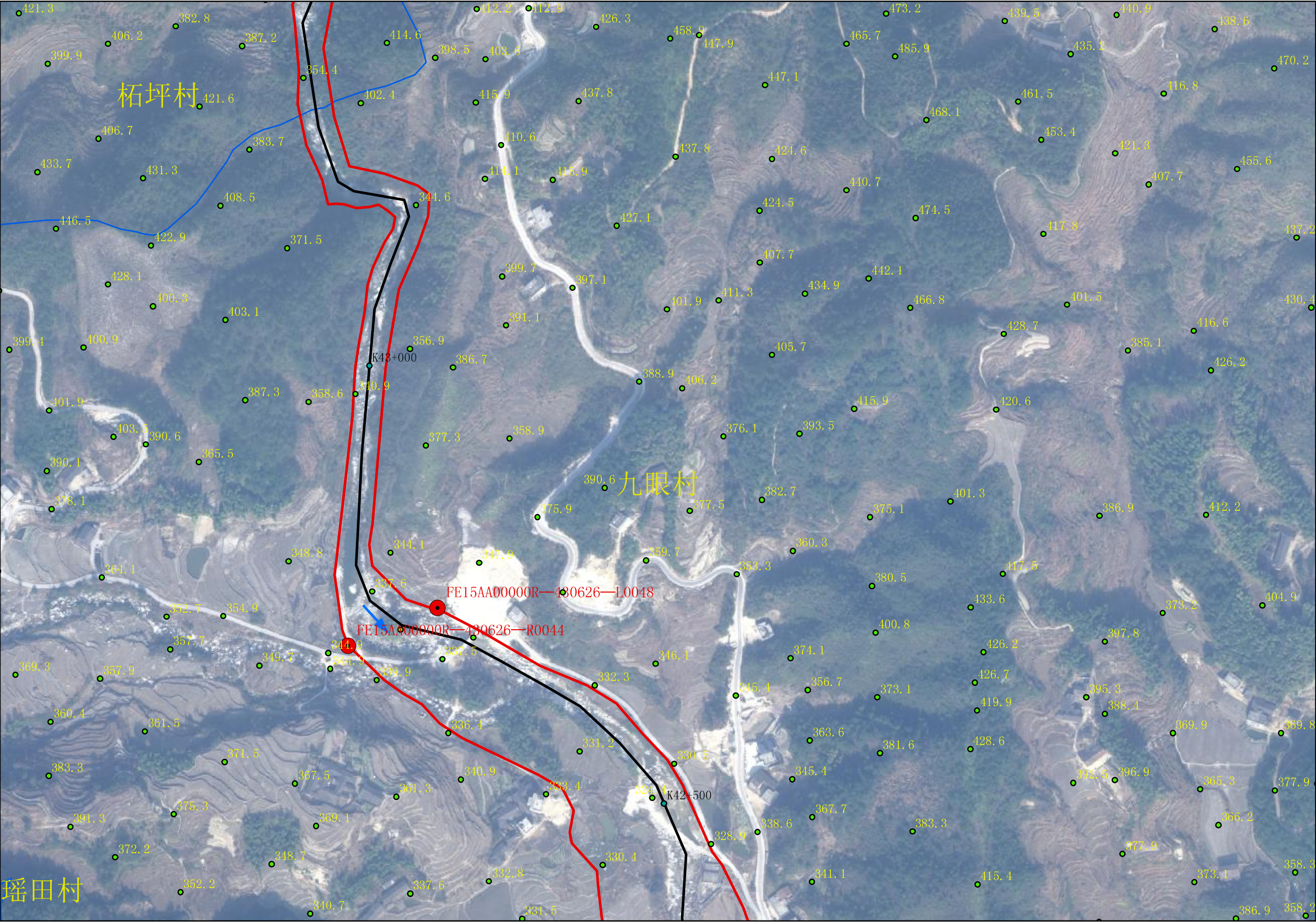
批准单位：平江县人民政府
2015年7月航摄 2020年12月划界
2000国家大地坐标系，中央经线114°，比例：1:3000
1985国家高程基准

审核单位：岳阳市水利局、岳阳市自然资源和规划局

制图单位：黄石市振兴勘查设计有限公司
制图者：张维
检查者：黄志波

第 44 页，共 50 页

平江县木瓜河河道管理范围划定图



- 图例
- 桩号
 - 公共界桩
 - 管理范围告示牌
 - 管理范围界桩
 - 管理范围辅助线
 - 堤防堤脚线
 - 木瓜河河道中心线
 - 管理范围线

平江
江
县
水
自
然
资
源
局


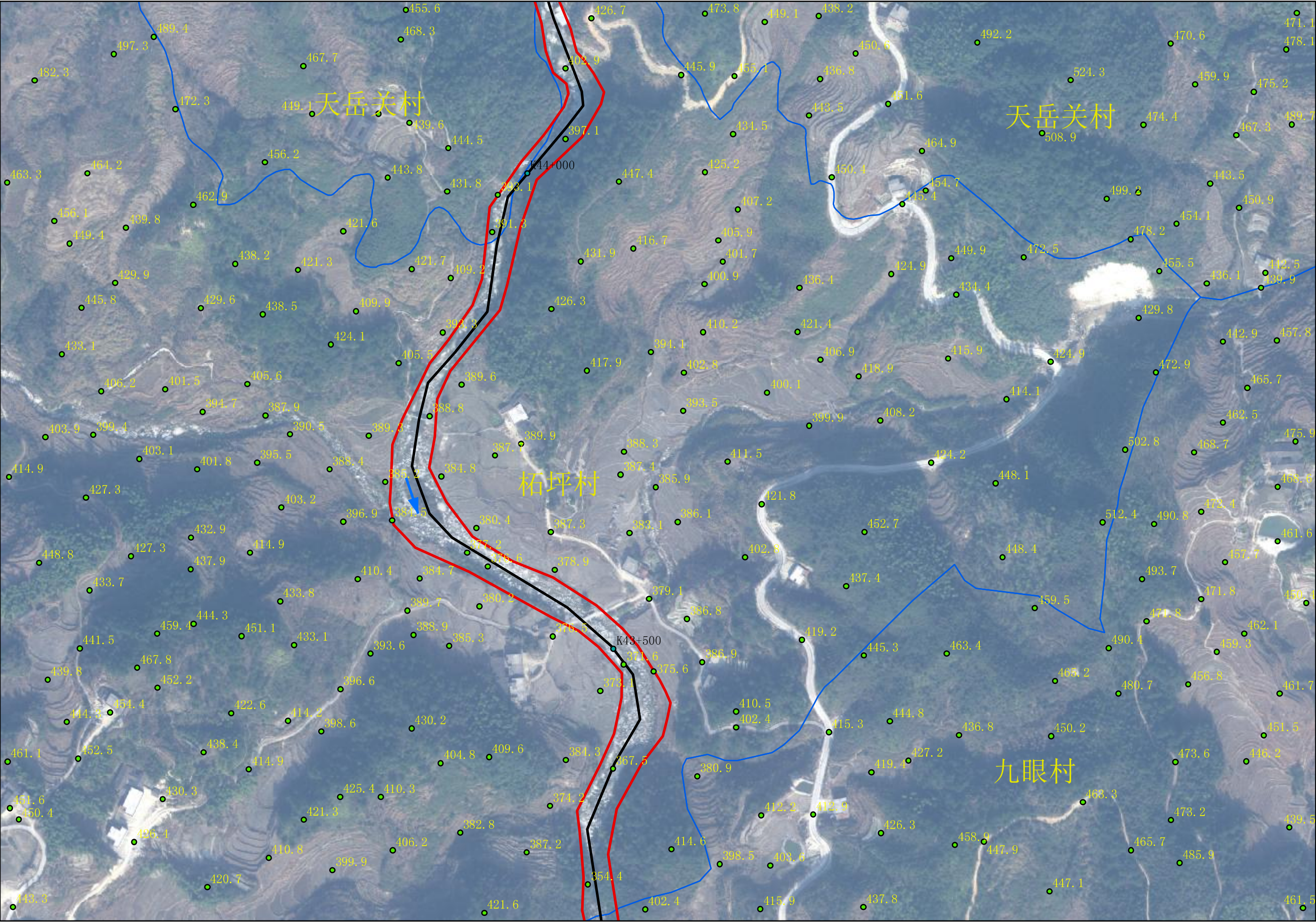
批准单位：平江县人民政府
2015年7月航摄 2020年12月划界
2000国家大地坐标系，中央经线114°，比例：1:3000
1985国家高程基准

审核单位：岳阳市水利局、岳阳市自然资源和规划局

制图单位：黄石市振兴勘查设计有限公司
制图者：张维
检查者：黄志波

第 45 页，共 50 页

平江县木瓜河河道管理范围划定图



- 图例
- 桩号
 - 公共界桩
 - 管理范围告示牌
 - 管理范围界桩
 - 管理范围辅助线
 - 堤防堤脚线
 - 木瓜河河道中心线
 - 管理范围线

平江
江
县
水
自
然
资
源
局


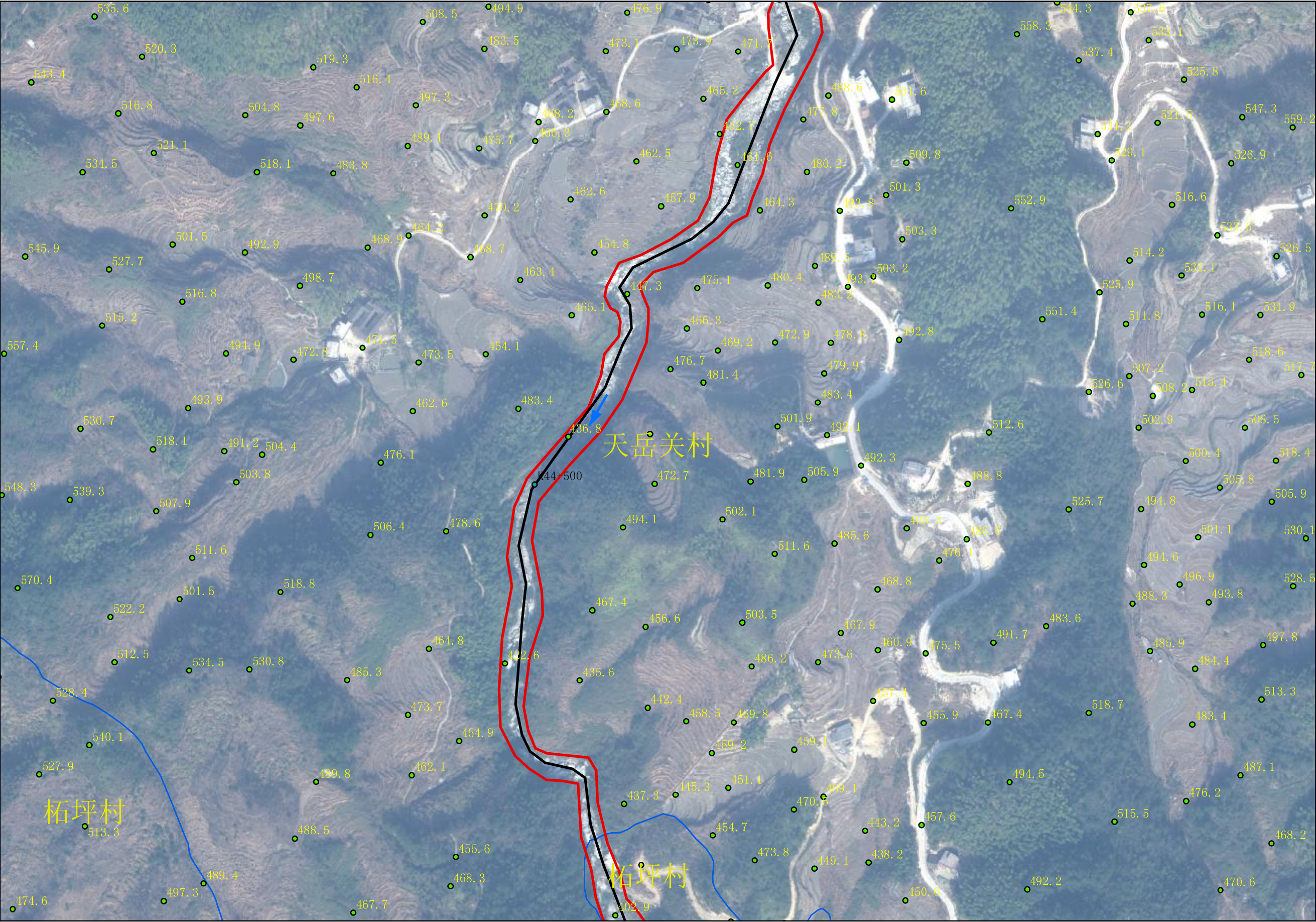
批准单位：平江县人民政府
2015年7月航摄 2020年12月划界
2000国家大地坐标系，中央经线114°，比例：1:3000
1985国家高程基准

审核单位：岳阳市水利局、岳阳市自然资源和规划局

制图单位：黄石市振兴勘查设计有限公司
制图者：张维
检查者：黄志波

第 46 页，共 50 页

平江县木瓜河河道管理范围划定图



- 图例
- 桩号
 - 公共界桩
 - 管理范围告示牌
 - 管理范围界桩
 - 管理范围辅助线
 - 堤防堤脚线
 - 木瓜河河道中心线
 - 管理范围线

平江
江江
县县
水水
自自
然然
资资
源源
局局



批准单位：平江县人民政府
2015年7月航摄 2020年12月划界
2000国家大地坐标系，中央经线114°，比例：1:3000
1985国家高程基准

审核单位：岳阳市水利局、岳阳市自然资源和规划局

制图单位：黄石市振兴勘查设计有限公司
制图者：张维
检查者：黄志波

第 47 页，共 50 页

平江县木瓜河河道管理范围划定图



- 图例
- 桩号
 - 公共界桩
 - 管理范围告示牌
 - 管理范围界桩
 - 管理范围辅助线
 - 堤防堤脚线
 - 木瓜河河道中心线
 - 管理范围线

平江
江江
县县
水水
自自
利利
然然
局局
资资
源源
局局

批准单位：平江县人民政府
2015年7月航摄 2020年12月划界
2000国家大地坐标系，中央经线114°，比例：1:3000
1985国家高程基准

审核单位：岳阳市水利局、岳阳市自然资源和规划局

制图单位：黄石市振兴勘查设计有限公司
制图者：张维
检查者：黄志波

第 48 页，共 50 页

平江县木瓜河河道管理范围划定图



平江
江
县
水
自
然
资
源
局


批准单位：平江县人民政府
2015年7月航摄 2020年12月划界
2000国家大地坐标系，中央经线114°，比例：1:3000
1985国家高程基准

审核单位：岳阳市水利局、岳阳市自然资源和规划局

制图单位：黄石市振兴勘查设计有限公司
制图者：张维
检查者：黄志波

第 49 页，共 50 页

平江县木瓜河河道管理范围划定图



- 图例
- 桩号
 - 公共界桩
 - 管理范围告示牌
 - 管理范围界桩
 - 管理范围辅助线
 - 堤防堤脚线
 - 木瓜河河道中心线
 - 管理范围线

平江
江
县
水
自
然
资
源
局

批准单位：平江县人民政府
2015年7月航摄 2020年12月划界
2000国家大地坐标系，中央经线114°，比例：1:3000
1985国家高程基准

审核单位：岳阳市水利局、岳阳市自然资源和规划局

制图单位：黄石市振兴勘查设计有限公司
制图者：张维
检查者：黄志波

第 50 页，共 50 页